MVV-Fahrplan

Landkreis Garmisch-Partenkirchen

mvv-auskunft.de

2026

Münchner VerkehrsVerbund

GARMISCH-PARTENKIRCHEN
VERBUNDLANDKREIS IM MVV

ab 01.01.2026

Münchner VerkehrsVerbund
Ein Netz. S U R Alle Möglichkeiten.

MVV-Netz in den Zonen M bis 12 / *MVV network in zones M to 12*

S-Bahn | U-Bahn | RegionalZug / *Suburban train | Underground | Regional train*

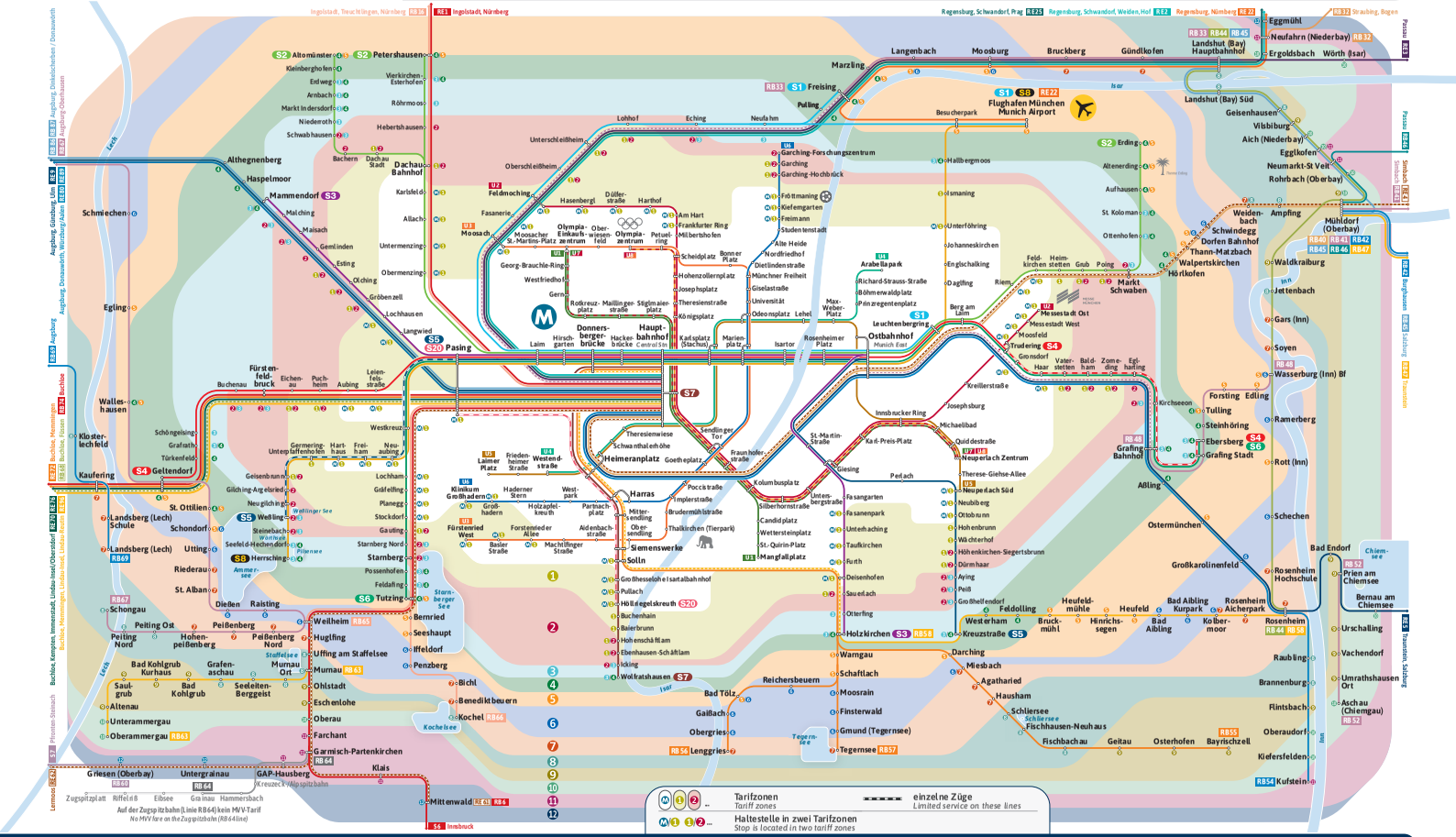

Alle Pläne im MVV online unter mvv-muenchen.de/plaene / *You can find all MVV network maps online at mvv-muenchen.de/en*

© MVV GmbH | Januar 2026

Vorwort des Landrates

Liebe Mitbürgerinnen und Mitbürger, verehrte Gäste,

ab Januar 2026 steht für unseren Landkreis eine bedeutende Veränderung an: Wir werden Teil des **Münchner Verkehrsverbunds** (MVV). Dieser Schritt bringt für Sie viele Vorteile mit sich: **einheitliche Tarife**, **bessere Verbindungen** und moderne **digitale Angebote** – und das alles in Ihrer Region. Mit dem Beitritt zum MVV verbessern wir den Alltag der Menschen in unserem Landkreis spürbar und leisten gleichzeitig einen wichtigen Beitrag für Umwelt und Tourismus.

In bewährter Form darf ich Ihnen auch heuer wieder das **Mobilitätsheft** des Landkreises Garmisch-Partenkirchen präsentieren. Darin sind alle wichtigen Fahrpläne übersichtlich und handlich zusammengefasst. Neben den Abfahrtsplänen der Deutschen Bahn AG finden Sie die Fahrpläne der Oberbayernbusse sowie der Ortsbusse in unserem Landkreis. Verbindungen in die Nachbarlandkreise sowie nach Tirol sind ebenfalls enthalten.

Wir freuen uns, Ihnen mitteilen zu können, dass sich im Bereich des öffentlichen Personennahverkehrs in den einzelnen Talschaften viel bewegt. Der Landkreis investiert weiterhin viel Geld in den ÖPNV und in Ihre Mobilität.

Ein Highlight ist die **Alpenbus-Verbindung**, die ab dem 14. Dezember 2025 in Betrieb genommen wird. Die neuen Expressbuslinien fahren täglich im Stundentakt von Murnau über Penzberg, Bad Tölz, (Gmund), Miesbach, Bad Feilnbach bis nach Rosenheim. Besonders ist, dass Montag bis Freitag die Firma Roche in Penzberg und an Wochenenden stattdessen die Osterseen angefahren werden.

Auch die **RVO-Linie 9624 (künftig 319)** zum Plansee wurde sehr gut angenommen und wird auch in den kommenden Jahren bestehen bleiben.

Der Landkreis wird den öffentlichen Personennahverkehr auch 2026 weiter verbessern. Unser Ziel ist es, Ihnen ein qualitativ hochwertiges Verkehrsangebot zur Verfügung zu stellen und damit einen Beitrag zur **Verkehrswende in unserer Region** zu leisten.

Ich wünsche Ihnen stets eine gute Fahrt.
Ihr

Anton Speer, Landrat

Herausgeber: Landratsamt Garmisch-Partenkirchen, Hindenburgstraße 43, 82467 Garmisch-Partenkirchen
Redaktion/Layout: Münchner Verkehrs- und Tarifverbund GmbH (MVV), Team Marketing/Print, Thierschstraße 2, 80538 München
Redaktionsschluss: 01.11.2025 | **Titelbild:** Adobe Stock

Kontaktstellen

Fragen rund um den öffentlichen Nahverkehr im Landkreis Garmisch-Partenkirchen und im MVV? Hier finden Sie wichtige Kontaktstellen für Infos und Neuigkeiten.

MVV | Münchner Verkehrs- und Tarifverbund GmbH

Münchner Verkehrs- und
Tarifverbund GmbH (MVV)
Thierschstraße 2, 80538 München
mvv-muenchen.de

MVV-Infohotline
(089) 41 42 43 44
Persönlicher Kontakt und Auskunft von
Mo. bis Do. 7 bis 17 Uhr, Fr. 7 bis 15 Uhr.
Per Mail erreichen Sie den MVV unter:
info@mvv-muenchen.de

DB

DB Regio AG
Reise Service (030) 2970
Fundservice (030) 5 86 02 09 09

Weitere Infos im Internet
MVV *www.mvv-muenchen.de*
Deutsche Bahn AG *www.bahn.de*
Nahverkehr in Bayern *www.bayern-fahrplan.de*
Nahverkehr im Landkreis GAP *www.lra-gap.de*
RVO *www.rvo-bus.de*
Ortsbus Garmisch-Partenkirchen
www.gw-gap.de

Landratsamt Garmisch-Partenkirchen
Hindenburgstr. 43, 82467 Garmisch-Partenkirchen
Schülerverkehr
Schulwesen@lra-gap.de,
Telefon (08821) 751 336
ÖPNV Allgemein
KliMo@lra-gap.de
Telefon (08821) 751 445

Gemeindewerke Garmisch-Partenkirchen

Gemeindewerke Garmisch-Partenkirchen
Adlerstr. 25, 82467 Garmisch-Partenkirchen
Telefon (08821) 753 6323
Fax (08821) 753 6321
verkehrsbetrieb@gw-gap.de
www.gw-gap.de

DB RVO

Regionalverkehr Oberbayern GmbH
Finkenstr. 3, 82467 Garmisch-Partenkirchen
Niederlassung Garmisch-Partenkirchen
Telefon (0881) 92 47 70
RVO.Weilheim@deutschebahn.com

Zugspitze
TOP OF GERMANY

Bayerische Zugspitzbahn
Olympiastr. 31, 82467 Garmisch-Partenkirchen
Telefon (08821) 797 0, www.zugspitze.de

MVV swipe

Fahre zum Preis der **Streifenkarte** inklusive **Kostenlimit.**

Einfach swipen und losfahren – schon ab 1,87 € in der MVV-App.

Jetzt MVV-App downloaden.

MVV-Linien ab 1. Januar 2026 im Landkreisfahrplanheft Garmisch-Partenkirchen

R Regionalzug (RegionalBahn und RegionalExpress)

R **RegionalExpress** RE61 **und RegionalBahn** RB6 RB65 RB66
München Hbf - Weilheim - Murnau - Garmisch-Partenkirchen - Mittenwald

RB60 Garmisch-Partenkirchen - Griesen (- Pfronten-Steinach)

RB63 Murnau - Bad Kohlgrub - Oberammergau

Nicht im MVV-Tarif

RB64 **Zugspitzbahn:** Garmisch-Partenkirchen - Grainau - Eibsee - Zugspitzplatt

BUS MVV-Busse im Landkreis (StadtBus und RegionalBus)

Der MVV-Raum wächst. Mit der Ausdehnung auf den Landkreis und den Markt Garmisch-Partenkirchen gilt der MVV-Tarif somit auf zahlreichen neuen Linien, die bislang außerhalb des MVV-Gebietes und seines Tarifes lagen.

Mit der Erweiterung ändern sich auch die Liniennummern: bis auf wenige Ausnahmen folgt die Linienbezeichnung nun dem dreistelligen MVV-Nummernkonzept.

X380		ExpressBus	Bad Tölz R - Miesbach R - Rosenheim R
X381		ExpressBus	Bad Tölz R - Waakirchen - Miesbach R / Gmund R
X990		ExpressBus	Murnau R - Penzberg R - Bad Tölz R
316	bisher 9622	RegionalBus	Oberammergau R - Ettal - Schloss Linderhof
318	bisher 9621	RegionalBus	Murnau R - Seehausen - Grafenaschau
319	bisher 9624	RegionalBus	Oberau R - Ettal - Graswang - Schloss Linderhof - Ammerwald, Parkplatz Grenze (- Plansee - Reutte)
321	bisher 1	StadtBus	Klinikum - Garmisch-Partenkirchen R - Marienplatz - Äußere Maximilianstraße
322	bisher 2	StadtBus	Klinikum - Garmisch-Partenkirchen R - Marienplatz - Kreuzeck / Alpspitzbahn
323	bisher 9840	RegionalBus	**EibseeBus:** Sebastianskirche - Garmisch-Partenkirchen R - Grainau - Badersee (- Eibsee)
324	bisher 4	StadtBus	Farchant - Garmisch-Partenkirchen R - Marienplatz - Burgrain - Farchant
325	bisher 5	StadtBus	Farchant - Burgrain - Marienplatz - Garmisch-Partenkirchen R - Farchant

326	bisher 9606	RegionalBus	Garmisch-Partenkirchen R - Echelsbacher Brücke - Wieskirche - Steingaden - Schlauch (- Füssen)
328	bisher 9608	RegionalBus	Garmisch-Partenkirchen R - Mittenwald R - Krün - Wallgau - Walchensee - Kochel R
329	bisher 9618	RegionalBus	Garmisch-Partenkirchen R - Klais R - Krün - Wallgau (- Walchensee)
392		RegionalBus	(Hohenburg -) Bad Tölz R - Bad Heilbrunn - Benediktbeuern - Kochel R
393	bisher 9611	RegionalBus	Kochel R - Großweil - Achrain - Murnau R
393V	bisher 9661	RegionalBus	Schlehdorf - Murnau R
397	bisher 9620	RegionalBus	Murnau R - Riegsee - Obersöchering - Hofheim - Murnau R
938	bisher 9601	RegionalBus	Weilheim R - Huglfing R - Untereglfing - Ober-/ Untersöchering - Uffing - Murnau R
939	bisher 9631/9641	RegionalBus	Murnau - Eglfing/Kirnberg
947V	bisher 9643	RegionalBus	Schlehdorf - Murnau / Sindelsdorf - Iffeldorf

Nicht in den MVV integrierte Buslinien im Landkreis Garmisch-Partenkirchen

	Skibus	Garmisch-Partenkirchen - Hausberg
	Blaue Land Bus	OnDemand-Verkehr im Bereich Murnau

Nahverkehr nach Plan:

Alle Netz- und Verkehrslinienpläne im MVV jetzt downloaden.

mvv-muenchen.de/plaene

MVV

MVV-Neuerungen im Landkreis Garmisch-Partenkirchen

R RegionalZug (RegionalBahn und RegionalExpress)

RE 61 RB 6 RB 60 RB 63

Regionalzugangebot im Landkreis Garmisch-Partenkirchen

Jetzt zum MVV-Tarif: Alle im Landkreis Garmisch-Partenkirchen verkehrenden Regionalzüge (RB und RE) können ab dem 01.01.2026 mit MVV-Tickets genutzt werden. Details zu den Linienverläufen finden Sie im Linienverzeichnis eine Seite weiter vorne.

BUS Busse im Landkreis (ExpressBus und RegionalBus)

Mit dem Beitritt des Landkreises Garmisch-Partenkirchen zum Münchner VerkehrsVerbund (MVV) ändern sich die Liniennummern aller Buslinien im Landkreis. Diese Anpassung ist notwendig, um das einheitliche MVV-Liniennummernsystem fortzuführen und doppelte Nummern innerhalb des MVV-Gebiets zu vermeiden.

Der Landkreis Garmisch-Partenkirchen wird künftig dem Bereich der 300er-Liniennummern zugeordnet. Einige Linien erhalten Nummern aus dem 900er-Bereich, da hier das Nummernsystem der angrenzenden, bereits MVV-zugehörigen Landkreise übernommen wird.

Der MVV-Tarif gilt ab dem 1. Januar 2026. Bis dahin gelten die bisherigen Tarifregelungen. Die Liniennummern ändern sich aber bereits zum 14.12.2025.

***Gut zu wissen:** Im ersten Jahr nach dem Beitritt werden auf den Fahrplänen – sowohl in diesem Heft als auch an den Haltestellen – beide Liniennummern angegeben: die neue MVV-Nummer und die bisherige Liniennummer. So finden Sie Ihre gewohnte Linie weiterhin problemlos.*

Die Streckenführung und Fahrzeiten bleiben unverändert. Es gilt also ganz nach dem MVV-Motto: „Das bleibt: Strecken und Abfahrtszeit. Das ist neu: Die Nummer deines Busses."

Der MVV-Tarif gilt erst ab dem 1. Januar 2026. Bis dahin gelten die bisherigen Tarifregelungen.

MVV
Klimaschutz hat jeder in der Hand: Einfach machen.
Mit dem MVV-HandyTicket.
Echtzeitinfos inklusive.
mvv-muenchen.de

Münchner VerkehrsVerbund
Ein Netz. S U BUS Tram DOSTO R Alle Möglichkeiten.

MVV-Netz Markt Garmisch-Partenkirchen BUS R

StadtBus | RegionalBus | RegionalZug / *City bus | Regional bus | Regional train*

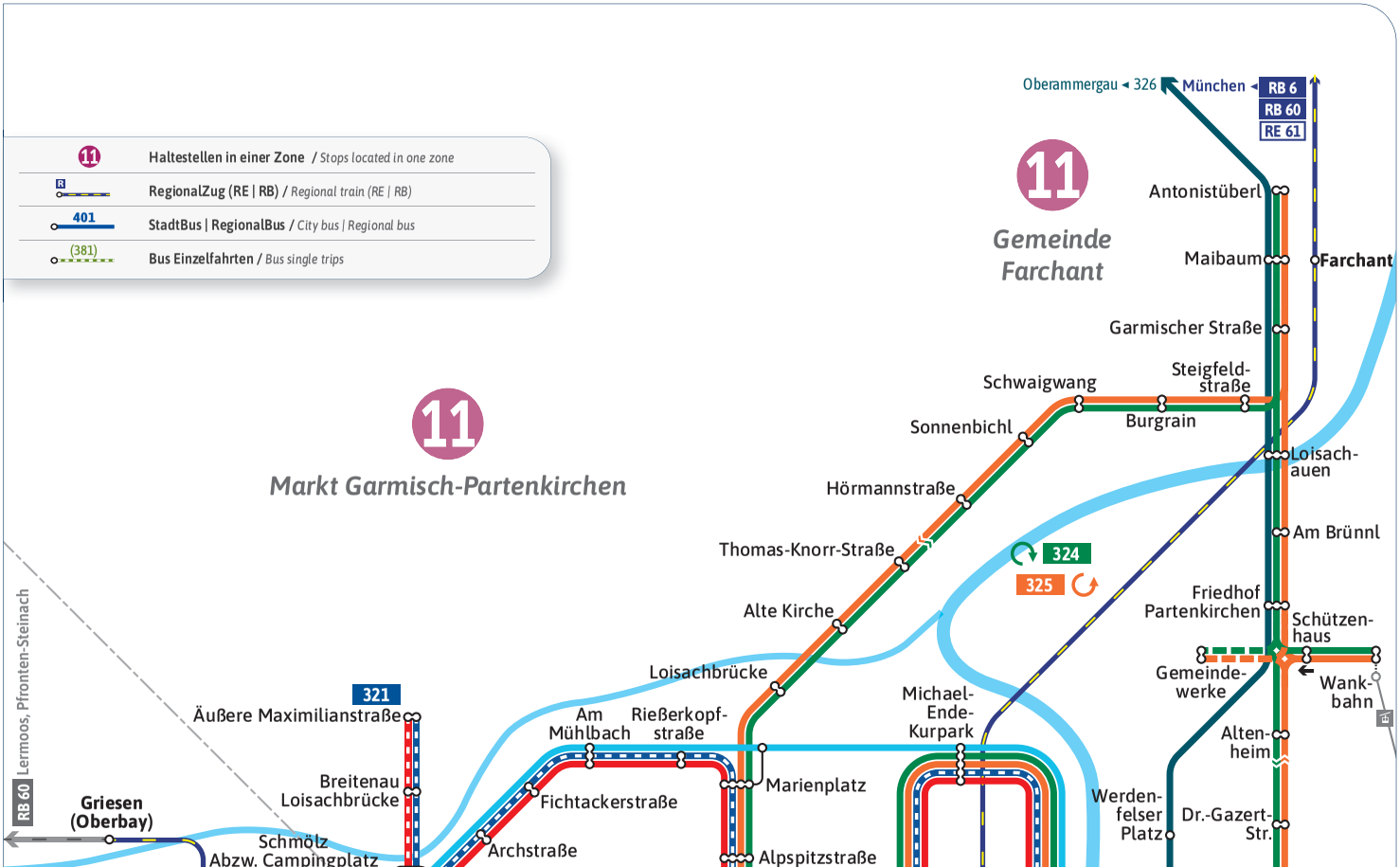

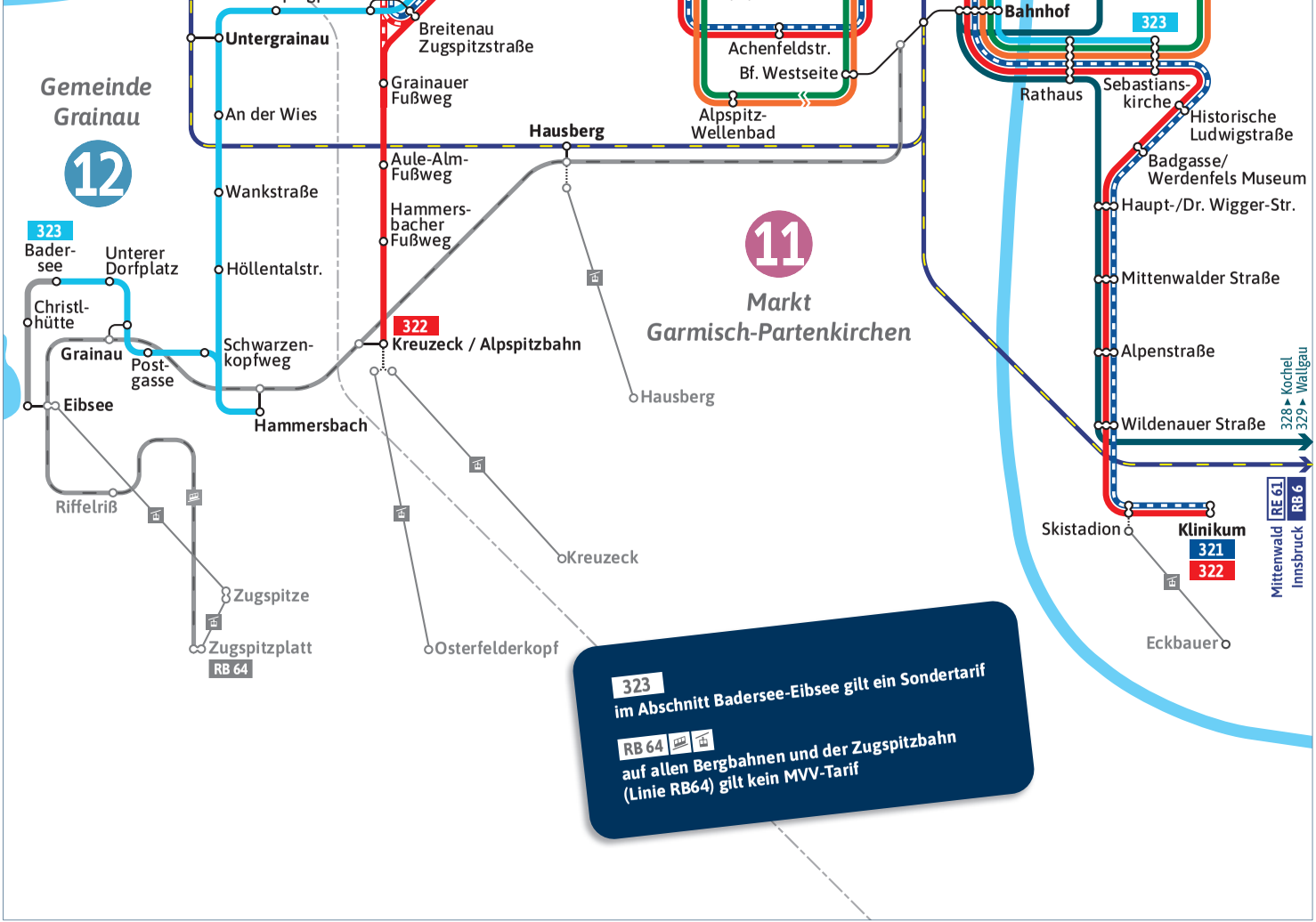

© MVV GmbH | 01/2026

Münchner VerkehrsVerbund

Ein Netz. S U BUS Tram MOBI R Alle Möglichkeiten.

MVV-Netz im Landkreis Garmisch-Par

RegionalBus | RegionalZug / *Regional bus*

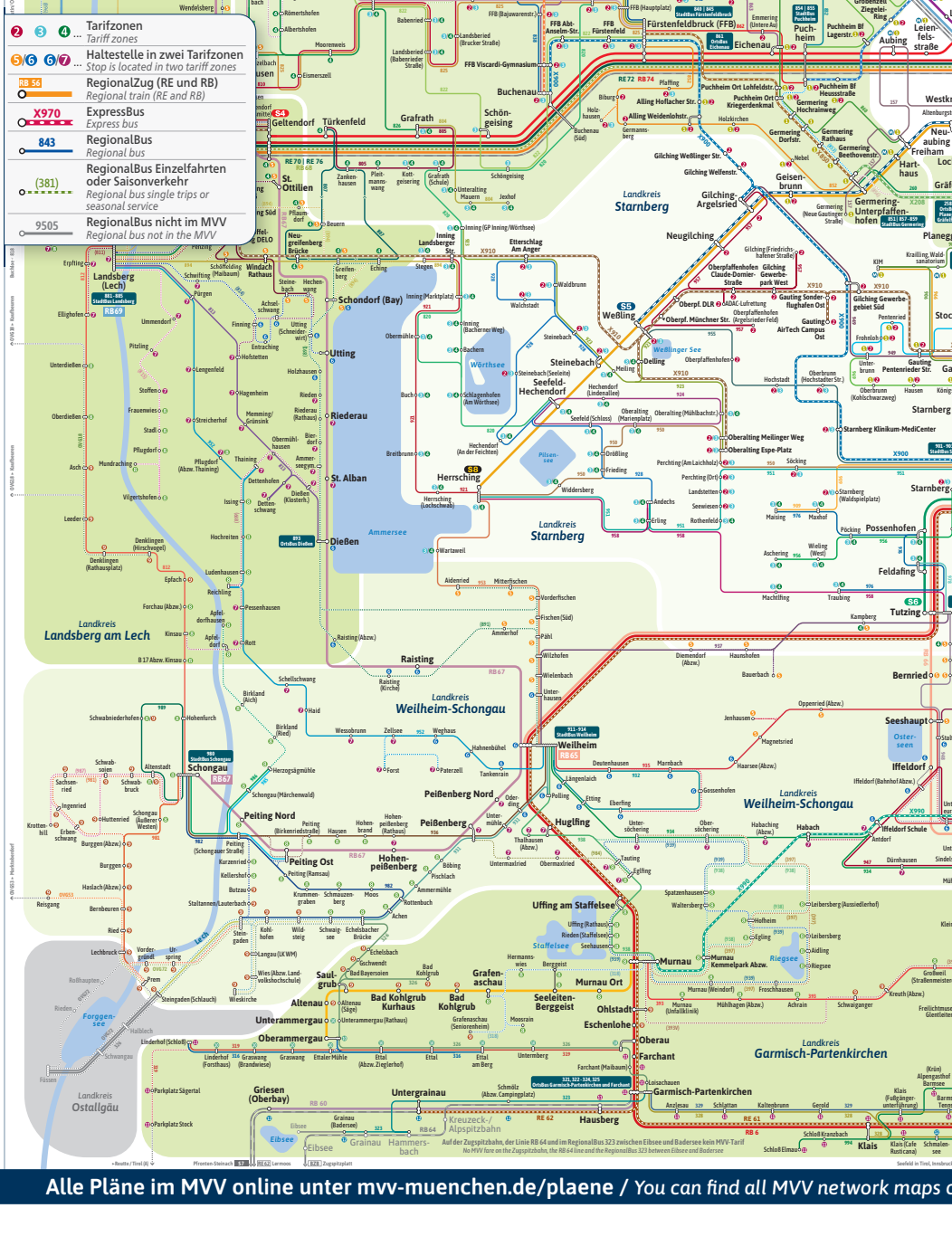

Alle Pläne im MVV online unter mvv-muenchen.de/plaene / *You can find all MVV network maps o*

tenkirchen / *MVV network in the district of Garmisch-Partenkirchen*

BUS R

s | Regional train

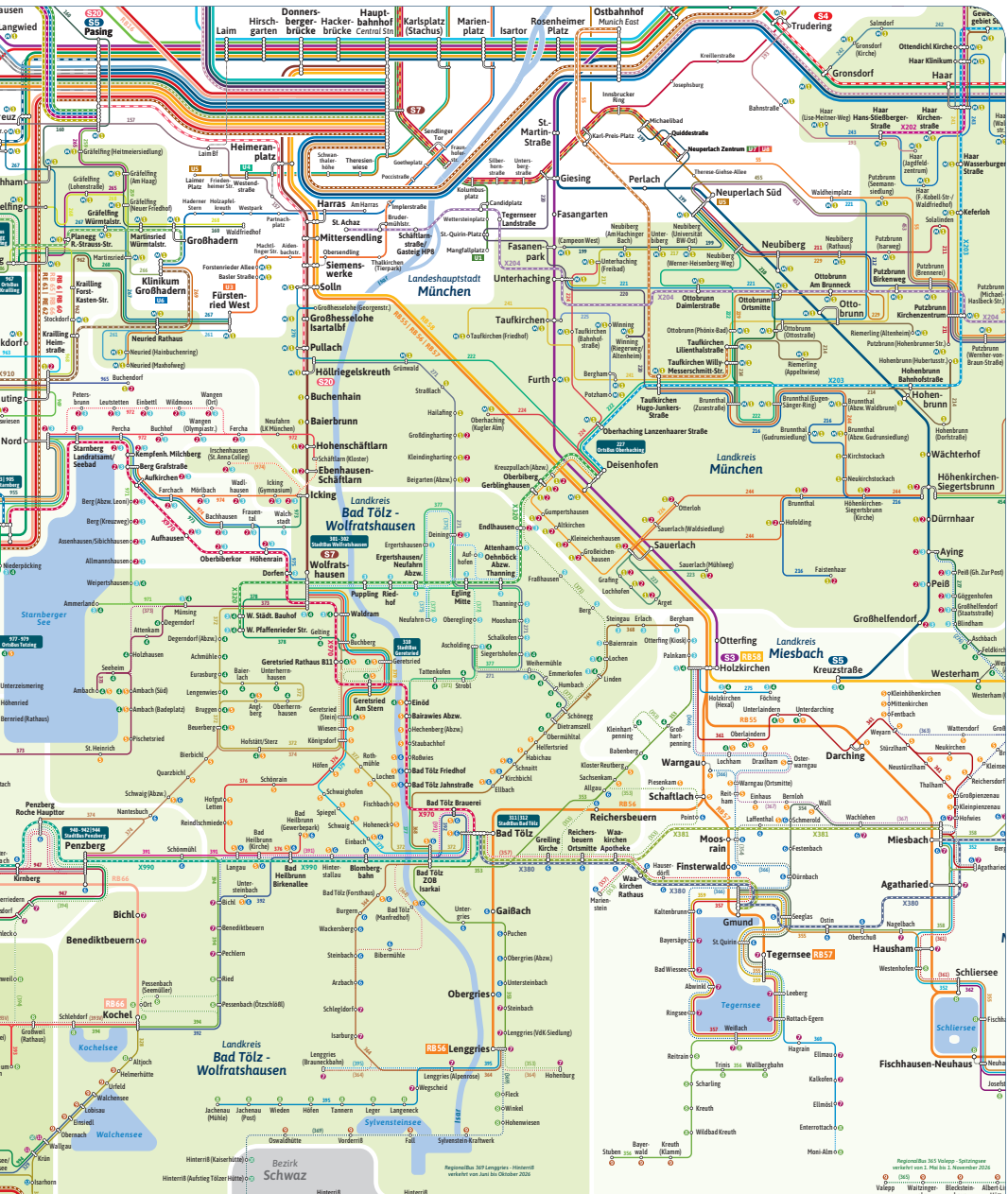

online at mvv-muenchen.de/en

© MVV GmbH | Januar 2026

MVV-Haltestellen im Landkreis Garmisch-Partenkirchen

= Behinderten-WC = Park- und Ride-Platz = Taxistandplatz = WC an der Haltestelle

Haltestellen	Linien	Tarifzone
A		
Achrain	393	8
Aidling		
- Aidling	397 | 939	8
- Aussiedlerhof	397 | 939	8
Altenau (Bay)		
- Abzw. Altenau	326	9
- **Altenau** R	RB 63	9
- Säge	326	9
Am Schmalensee Schmalensee	328	12
Anzlesau	328 | 329	11
B		
Bad Bayersoien		
- Eisplatz	326	9
- Gh. Weißes Roß	326	9
Bad Kohlgrub		
- **Bad Kohlgrub** R	RB 63	9
- **Bad Kohlgrub Kurhaus** R	RB 63	9
- Erlestraße	326	9
- Feuerwehrhaus	326	9
Barmsee /Tennsee	328 | 329	11
Berggeist		
- Seeleiten	318	8
- **Seeleiten-Berggeist** R	RB 63 | 318	8
Burgrain		
- Loisachauen	324 | 325 | 326	11
- Ort	324 | 325	11
- Steigfeldstraße	324 | 325	11
E		
Echelsbach	326	9
Egling (Kr GAP)	397 | 938	8
Eschenlohe (Loisach) R	RB 6	9
Ettal		
- Abzw. Zieglerhof	316 | 326	10
- Am Berg	316 | 319 | 326	10
- Ettaler Mühle	316 | 319	10
- Klostergasthof	316 | 319 | 326	10
F		
Farchant		
- Antonistüberl	324 | 325	11
- **Farchant** R	RB 6	10
- Garmischer Straße	324 | 325	11
- Maibaum	324 | 325 | 326	11
Filzbauer Abzw. Filzbauer	939	8
Froschhausen (Obb)	397 | 939	8
G		
Garmisch-Partenkirchen		
- Achenfeldstraße	321 | 322 | 324 | 325	11
- Alpenstraße	321 | 322 | 328 | 329	11
- Alpspitz-Wellenbad	324 | 325	11
- Alpspitzstraße	321 | 322 | 324 | 325	11
- Alte Kirche	324 | 325	11
- Altenheim	324 | 325	11
- Am Brünnl	324 | 325	11
- Am Mühlbach	321 | 322 | 323	11
- Archstraße	321 | 322	11
- Aule-Alm-Fußweg	322	11
- Badgasse/Werdenf. Museum	321 | 322	11
- Bahnhof Westseite	324 | 325	11
- Breitenau Loisachbrücke	321 | 322 | 323	11
- Breitenau Zugspitzstraße	321 | 322 | 323	11
- Dr.-Gazert-Straße	324 | 325	11
- Fichtackerstraße	321 | 322	11
- Friedhof Partenkirchen	324 | 325 | 326	11
- **Garmisch-Partenkirchen** R	RE 61 | RE 62 | RB 6 | RB 60 | RB 64 | 321 | 322 | 323 | 324 | 325 | 326 | 328 | 329	11
- Gemeindewerke	324 | 325	11
- Grainauer Fußweg	322	11
- Gröbenschule	323	11
- Hammersbacher Fußweg	322	11
- Haupt-/Dr.Wigger-Straße	321 | 322 | 328 | 329	11
- **Hausberg** R	RE 62 | RB 60 | RB 64	11
- Historische Ludwigstraße	321 | 322	11
- Hörmannstraße	324 | 325	11
- Klinikum	321 | 322	11
- Kreuzeck-/Alpspitzbahn	RB 64 | 322	11
- Loisachbrücke	324 | 325	11
- Marienplatz	321 | 322 | 323 | 324 | 325	11
- Michael-Ende-Kurpark	321 | 322 | 323 | 324 | 325	11
- Mittenwalder Straße	321 | 322 | 328 | 329	11
- Rathaus	321 | 322 | 323 | 324 | 325 | 326 | 328 | 329	11
- Rießerkopfstraße	321 | 322	11
- Schützenhaus	324 | 325	11
- Sebastianskirche	321 | 322 | 323 | 324 | 325	11
- Skistadion	321 | 322	11
- Sonnenbichl	324 | 325	11

= Behinderten-WC = Park- und Ride-Platz = Taxistandplatz = WC an der Haltestelle

Haltestellen	Linien	Tarifzone
- Thomas-Knorr-Straße	324 | 325	11
- Wankbahn	324 | 325	11
- Werdenfelser Platz	326	11
- Wildenauer Straße	321 | 322 | 328 | 329	11
- Äußere Maximilianstraße	321 | 322	11
Gerold	328 | 329	11
Grafenaschau Seniorenheim	318	9
Graswang		
- Brandwiese	316 | 319	10
- Gröbl-Alm	316 | 319	10
- Linderhofer Str. 1	316	10
- Ort	316	10
Griesen (Oberbay)	RB 60	12
Großweil		
- Bergwerk	393 | 393V	8
- Freilichtmuseum	393	8
- Rathaus	393 | 393V | 947V	8
- Schule	393	8
- Straßenmeisterei	393 | 393V	8
Grub (b. Uffing)	939	8
Gschwendt (Kr GAP)	326	9
Guggenberg Abzw. Buch	939	8

H

Haltestellen	Linien	Tarifzone
Hammersbach (Grainau) R	RB 64 | 323	12
Hechendorf/Staffels.		
- Hechendorf Mitte	393V	8
- Hechendorf Nord	393V	8
- Hechendorf Süd	393V	8
Hermannswiese Erholungsheim	318	8
Hofheim (Obb)	397 | 938 | 939	8
Höldern Aussiedlerhof	939	8

K

Haltestellen	Linien	Tarifzone
Kaltenbrunn	328 | 329	11
Kirnberg	939	8
Klais		
- Fußgängerunterführung	328 | 329	11
- **Klais** R	RE 61 | RB 6 | 328 | 329	11
Kleinweil	947V	8
Krün		
- Bärnbichl	329	11
- Nord	328 | 329	11
- Ortsmitte	328 | 329	11
- Süd	328 | 329	11

L

Haltestellen	Linien	Tarifzone
Leibersberg		
- Aussiedlerhof	397 | 938	8
- Leibersberg	397 | 939	8
- Leibersberg Süd	397 | 939	8
Linderhof		
- Forsthaus	316 | 319	11
- Parkplatz Stock	319	11
- Parkplatz Sägertal	319	11
- Schloss	316 | 319	11
Luketsried	939	8

M

Haltestellen	Linien	Tarifzone
Mittenwald		
- Geigenbauschule	328	12
- Isarhorn	328	12
- Kasernen	328	12
- **Mittenwald** R	RE 61 | RB 6 | 328	12
- Partenkirchner Straße	328	12
Murnau a.Staffelsee		
- Abzw. Mühlhagen	393	8
- Burggraben B2	393 | 393V	8
- Burggraben Mitte	393 | 393V	8
- Grundschule	393V | 397 | 938	8
- James-Loeb-Straße	393 | 393V	8
- Kemmelpark Abzw.	X990 | 397 | 938 | 939 | 947V	8
- Kemmelpark Einkaufszentr.	397 | 938	8
- Klinik Hochried	318	8
- **Murnau** R	RE 61 | RE 62 | RB 6 | RB 63 | X990 | 318 | 393 | 393V | 397 | 938 | 939	8
- **Murnau Ort** R	RB 63 | 393V	8
- Polizei	318 | 397 | 938	8
- Postamt	318 | 393 | 393V | 938 | 939	8
- Ramsachleite	318	8
- Seehauser Straße	393 | 393V | 397 | 938 | 939	8
- Seidlstraße	393 | 393V	8
- Seniorenheim	318	8
- Sollerstr.	318 | 393 | 393V | 397 | 938 | 939	8
- Straßäcker	397 | 938	8
- UKM/Schwaigangerstr.	393V	8
- Unfallklinik	393	8
- Unterer Dürrenberg	393 | 393V	8
- Weindorf	397 | 939	8

MVV-Haltestellen im Landkreis Garmisch-Partenkirchen

= Behinderten-WC = Park- und Ride-Platz = Taxistandplatz = WC an der Haltestelle

Haltestellen	Linien	Tarifzone
- Weindorfer Str.	318 | 393 | 393V | 397 | 938 | 939	8
N		
Neuegling	397 | 938	8
O		
Oberammergau		
- Aufackerstraße	326	10
- Eugen-Papst-Str.	316 | 326	10
- Hexenstube	316 | 326	10
- NATO-Schule	326	10
- **Oberammergau** R	RB63 | 316 | 326	10
- Rainenbichl	326	10
- Tiroler Gasse	316 | 326	10
Oberau (b Garmisch-Partenkirchen)		
- **Oberau** R	RB6 | 319 | 326	10
- Untermberg	326	10
Obergrainau		
- **Grainau** R	RB64 | 323	12
- Höllentalstraße	323	12
- Postgasse	323	12
- Schwarzenkopfweg	323	12
- Wankstraße	323	12
Ohlstadt		
- Abzw. Bahnhof	393V	9
- **Ohlstadt** R	RB6	9
- Ortsmitte	393V	9
R		
Rahm (Obb)	316	10
Rieden		
- Rieden (Staffelsee) Ort	939	8
- Schloss Rieden	938 | 939	8
Riegsee		
- Am Birnberg	397 | 939	8
- Gemeinde	397 | 939	8
S		
Saulgrub		
- Rathaus	326	9
- **Saulgrub** R	RB63 | 326	9
Schachmoos	939	8
Scherenau	326	10
Schlattan	328 | 329	11
Schmölz		
- Abzw. Campingplatz	323	12
- An der Wies	323	12
Schwaiganger		
- Abzw. Kreut	393 | 393V	9
- Abzw. Ohlstadt	393V	9
- Schwaiganger	393 | 393V	9
Schwaigwang	324 | 325	11
Schöffau	939	8
Seehausen a.Staffelsee		
- Schule	938 | 939	8
- Sonne	938 | 939	8
Spatzenhausen		
- Gemeinde	938	8
- Spatzenhausen B2	397 | 938 | 939 | 947V	8
U		
Uffing a Staffelsee		
- Abzw. Bahnhof	938 | 939	8
- Anwesen Brendl	938 | 939	8
- Rathaus	938 | 939	8
- Schule	938 | 939	8
- **Uffing a. Staffelsee** R	RB6	8
Unterammergau		
- Ammerbrücke	326	10
- Dorfstraße	326	10
- Rathaus	326	10
- **Unterammergau** R	RB63	10
Untergrainau		
- Badersee	323	12
- Dorfplatz	323	12
- Untergrainau	RE62 | RB60 | 323	12
V		
Völlenbach	939	8
W		
Wallgau		
- Alpenhof	328 | 329	10/11
- Bichl	328 | 329	10/11
- Rathaus	328 | 329	10/11
Waltersberg		
- Waltersberg	397 | 938 | 939	8
- Waltersberg B2	938 | 939 | 947V	8
Westried		
- **Grafenaschau** R	RB63 | 318	8
- Moosrain	318	8
- Moosrainer Straße	318	8
- Ort	318	8
Wurmansau	326	9

Bestens informiert mit der MVV-Auskunft.

Ersatzfahrpläne und Änderungen schnell und einfach abrufen.

mvv-muenchen.de/infoportal

RegionalExpress RE61 und RegionalBahn RB6 RB65 RB66
München - Tutzing - Weilheim - Garmisch-Partenkirchen - Mittenwald

Zone	Liniennummer		Montag - Freitag																				
			RB6	RB6	RB66	RB65	RB66	RB6	RB6	RB6	RB66	RB65	RB6	RB6	RB66	RB66	RB65	RB6	RB66	RB65	RB6	RB66	RB65
M	München Hbf (Gl. 5-36) S U R Tram			4.53	5.32	5.32	5.59			6.32	6.58	6.58		7.32	7.32	7.59	7.59	8.32	9.00	9.00	9.32	9.59	9.59
M/1	München-Pasing S R Tram			5.00	5.38	5.38	6.05			6.38	7.04	7.04		7.38	7.38	8.05	8.05	8.41	9.06	9.06	9.38	10.05	10.05
2/3	Starnberg S			5.12			6.17				7.17	7.17				8.17	8.17		9.18	9.18		10.17	10.17
						T						T					T			T			T
4/5	Tutzing S R	an		5.21	T5.59	5.59	6.25			6.59	T7.26	7.26		7.59	7.59	T8.26	8.26	8.59	T9.26	9.26	9.59	T10.26	10.26
4/5	Tutzing S R	ab		5.28		6.03				7.01		7.29		8.01			8.34	9.01		9.29	10.01		10.29
6	Weilheim (Oberbay) R	an		5.38		6.18				7.10		7.39		8.10			8.44	9.10		9.39	10.10		10.39
6	Weilheim (Oberbay) R	ab		5.44						7.12				8.14				9.12			10.12		
7	Huglfing			5.50						7.18				8.22				9.18			10.18		
8	Uffing a Staffelsee			6.00						7.23				8.27				9.23			10.23		
8	Murnau R	an		6.04						7.27				8.31				9.27			10.27		
8	Murnau R	ab		6.05						7.29				8.32				9.28			10.28		
9	Ohlstadt			6.12						7.41				8.39				9.34			10.34		
9	Eschenlohe			6.16						7.45				8.43				9.38			10.38		
10	Oberau			6.22						7.51				8.49				9.44			10.44		
10	Farchant			6.26						7.55				8.52				9.48			10.48		
11	Garmisch-Partenkirchen R	an		6.30						7.59				8.56				9.55			10.55		
11	Garmisch-Partenkirchen R	ab	6.01	6.32				7.01	7.26				8.02	9.06				10.02			11.02		
11	Klais		6.14	6.45				7.20	7.45				8.15	9.19				10.15			11.16		
12	Mittenwald		6.22	6.53				7.28	7.53				8.23	9.27				10.23			11.23		

Zone	Liniennummer		Montag - Freitag																				
			RB6	RB65	RB6	RB6	RB66	RB65	RB6	RB66	RB65	RB6	RB66	RB65	RB6	RB66	RB65	RB6	RB6	RB66	RB66	RB6	RE61
M	München Hbf (Gl. 5-36) S U R Tram		10.32	10.59		11.32	11.32	11.59	12.32	12.59	12.59	13.32	13.59	13.59	14.32	14.59	14.59		15.30	15.30	15.56	15.56	16.07
M/1	München-Pasing S R Tram		10.38	11.05		11.38	11.38	12.05	12.38	13.05	13.05	13.38	14.05	14.05	14.38	15.05	15.05		15.37	15.37	16.04	16.04	16.17
2/3	Starnberg S			11.17				12.17		13.17	13.17		14.17	14.17		15.17	15.17				16.15	16.15	
											T			T			T						
4/5	Tutzing S R	an	10.59	11.26		11.59	11.59	12.26	12.59	T13.26	13.26	13.59	T14.26	14.26	14.59	T15.26	15.26		T15.59	T15.59	T16.24	T16.24	
4/5	Tutzing S R	ab	11.01	11.29		12.01		12.29	13.01		13.29	14.01		14.29	15.01		15.29		T16.01			T16.26	
6	Weilheim (Oberbay) R	an	11.10	11.39		12.10		12.39	13.10		13.39	14.10		14.39	15.10		15.39		16.10			16.34	16.47
6	Weilheim (Oberbay) R	ab	11.12			12.12			13.12			14.12			15.12				16.12			16.36	16.49
7	Huglfing		11.18			12.18			13.18			14.18			15.18				16.18			16.43	
8	Uffing a Staffelsee		11.23			12.23			13.23			14.23			15.23				16.23			16.48	
8	Murnau R	an	11.27			12.27			13.27			14.27			15.27				16.27			16.53	17.01
8	Murnau R	ab	11.28			12.28			13.28			14.28			15.28				16.28			17.09	17.02
9	Ohlstadt		11.34			12.34			13.34			14.34			15.34				16.34			17.16	
9	Eschenlohe		11.38			12.38			13.38			14.38			15.38				16.38			17.22	
10	Oberau		11.44			12.44			13.44			14.44			15.44				16.46			17.28	

10	Farchant		11.48			12.48			13.48			14.48			15.48				16.50			17.32		
11	Garmisch-Partenkirchen R	an	11.55			12.55			13.55			14.55			15.55				16.55			17.38	17.24
11	Garmisch-Partenkirchen R	ab			12.02	13.02			14.02			15.02						16.02	17.02				17.26
11	Klais				12.15	13.15			14.15			15.15						16.16	17.15				17.45
12	Mittenwald				12.23	13.23			14.23			15.23						16.23	17.23				17.52

Zone	Liniennummer		RB6	RB66	RB6	RE61	RB6	RB66	RB6	RE61	RB6	RB66	RB6	RB6	RB6	RB66	RB65	RB6	RB65	RB6	RB6	RB6	RB65
			Montag - Freitag																				
M	München Hbf (Gl. 5-36) S U R Tram		16.32	16.57	16.57	17.13	17.29	17.56	17.56	18.10	18.32	18.56	18.56		19.32	19.59	19.59	20.32	20.59	21.32	22.32	23.32	0.32
M/1	München-Pasing S R Tram		16.38	17.05	17.05	17.19	17.35	18.04	18.04	18.17	18.38	19.04	19.04		19.38	20.05	20.05	20.39	21.05	21.38	22.38	23.38	0.38
2/3	Starnberg S			17.16	17.16			18.15	18.15			19.15	19.15			20.17	20.17		21.17				
																	T						
4/5	Tutzing S R	an	16.59	T17.24	T17.24		17.59	T18.23	T18.23		18.59	T19.24	T19.24		19.59	T20.26	20.26	20.59	21.26	21.59	22.59	23.59	0.59
4/5	Tutzing S R	ab	17.00		T17.26		18.01		T18.26		19.01		T19.26		20.01		20.29	21.01	21.29	22.01	23.01	0.01	1.01
6	Weilheim (Oberbay) R	an	17.09		17.35	17.47	18.10		18.34	18.47	19.10		19.35		20.10		20.39	21.10	21.39	22.10	23.10	0.10	1.10
6	Weilheim (Oberbay) R	ab	17.12		17.36	17.49	18.13		18.36	18.49	19.12		19.36		20.12			21.12		22.12	23.12	0.12	
7	Huglfing		17.22		17.43		18.19		18.43		19.18		19.43		20.18			21.18		22.18	23.18	0.18	
8	Uffing a Staffelsee		17.27		17.48		18.24		18.48		19.23		19.48		20.23			21.23		22.23	23.23	0.23	
8	Murnau R	an	17.31		17.53	18.01	18.27		18.53	19.01	19.27		19.53		20.27			21.27		22.27	23.27	0.27	
8	Murnau R	ab	17.31		18.09	18.02	18.28		19.09	19.02	19.28				20.28			21.28		22.28	23.28	0.28	
9	Ohlstadt		17.37		18.16		18.35		19.16		19.34				20.34			21.34		22.34	23.34	0.34	
9	Eschenlohe		17.41		18.22		18.38		19.22		19.38				20.38			21.38		22.38	23.38	0.38	
10	Oberau		17.47		18.28		18.44		19.28		19.44				20.44			21.44		22.44	23.44	0.44	
10	Farchant		17.50		18.32		18.48		19.32		19.48				20.48			21.48		22.48	23.48	0.48	
11	Garmisch-Partenkirchen R	an	17.55		18.38	18.24	18.55		19.38	G19.24	19.55				20.55			21.55		22.55	23.55	0.55	
11	Garmisch-Partenkirchen R	ab	18.02			18.26	19.02			G19.26				20.02	21.02			22.02		23.02	0.02		
11	Klais		18.16			18.45	19.15			19.45				20.15	21.15			22.15		23.15	0.16		
12	Mittenwald		18.23			18.52	19.23			19.52				20.23	21.23			22.23		23.23	0.23		

G = Zugteilung in Garmisch-Partenkirchen. Ein Zugteil weiter in Richtung Mittenwald (RE61), der andere Zugteil weiter in Richtung Lermoos (RE62).
T = Zugteilung in Tutzing. Ein Zugteil weiter nach Weilheim (RB6/RB65), ein Zugteil weiter nach Kochel (RB66).

Am 24. und 31.12. Betrieb wie Samstag.

Kurzstreckenregelung: Durchfahrene Halte sind mitzuzählen (auch S-Bahn-Halte)

Keine Kurzstrecke: 'München (alle Halte) - Starnberg', 'München (alle Halte)- Tutzing', 'München (alle Halte) - Weilheim', 'Starnberg - Tutzing', 'Weilheim - Murnau', 'Murnau - Garmisch-P.', 'M-Hbf - M-Pasing'

Fahrplan als PDF zum Download

Änderungen vorbehalten | mvv-muenchen.de

Münchner VerkehrsVerbund

DB Regio Bayern
089 203 55 000

RegionalExpress RE61 und RegionalBahn RB6 RB65 RB66
München - Tutzing - Weilheim - Garmisch-Partenkirchen - Mittenwald

Samstag, Sonn- und Feiertag

Zone	Liniennummer		RB6	RB6	RB6	RB66	RB65	RB6	RB66	RB65	RB6	RE61	RB6	RB66	RB65	RE61	RB6	RB66	RB65	RE61	RB6	RB66	RB65
	Verkehrshinweis					Sa	Sa																
M	München Hbf (Gl. 5-36) S U R Tram				5.32	5.59	5.59	6.32	6.58	6.58		7.13	7.32	7.59	7.59	8.13	8.32	9.00	9.00	9.13	9.32	9.59	9.59
M/1	München-Pasing S R Tram				5.38	6.05	6.05	6.38	7.04	7.04		7.20	7.38	8.05	8.05	8.20	8.41	9.06	9.06	9.20	9.38	10.05	10.05
2/3	Starnberg S				|	6.17	6.17	|	7.17	7.17		|	|	8.17	8.17	|	|	9.18	9.18	|	|	10.17	10.17
							T			T					T					T				T
4/5	Tutzing S R	an			5.59	6.26	6.26	6.59	T7.26	7.26		|	7.59	T8.26	8.26	|	8.59	T9.26	9.26	|	9.59	T10.26	10.26
4/5	Tutzing S R	ab			6.01		6.34	7.01		7.29		|	8.01		8.29	|	9.01		9.29	|	10.01		10.29
6	Weilheim (Oberbay) R	an			6.10		6.44	7.10		7.39		7.47	8.10		8.39	8.47	9.10		9.39	9.47	10.10		10.39
6	Weilheim (Oberbay) R	ab			6.12			7.12				7.49	8.14			8.48	9.12			9.57	10.12		
7	Huglfing				6.18			7.18				|	8.22			|	9.18			|	10.18		
8	Uffing a Staffelsee				6.23			7.23				|	8.27			|	9.23			|	10.23		
8	Murnau R	an			6.27			7.27				8.00	8.31			9.00	9.27			10.00	10.27		
8	Murnau R	ab			6.28			7.28				8.01	8.32			9.01	9.28			10.01	10.28		
9	Ohlstadt				6.34			7.34				|	8.39			|	9.34			|	10.34		
9	Eschenlohe				6.38			7.38				|	8.43			|	9.38			|	10.38		
10	Oberau				6.44			7.44				|	8.49			|	9.44			|	10.44		
10	Farchant				6.48			7.48				|	8.52			|	9.48			|	10.48		
11	Garmisch-Partenkirchen R	an			6.55			7.55				G8.24	8.56			9.24	9.55			10.24	10.55		
11	Garmisch-Partenkirchen R	ab	6.01	6.32							8.02	G8.28	9.06			9.26	10.02			10.26	11.02		
11	Klais		6.14	6.45							8.15	8.46	9.19			9.46	10.15			10.45	11.16		
12	Mittenwald		6.22	6.53							8.23	8.54	9.27			9.53	10.23			10.53	11.23		

Samstag, Sonn- und Feiertag

Zone	Liniennummer		RB6	RB65	RB6	RB6	RB66	RB66	RB65	RB6	RB66	RB65	RB6	RB66	RB65	RB6	RB66	RB65	RB6	RB6	RB66	RB65	RB6
M	München Hbf (Gl. 5-36) S U R Tram		10.32	10.59		11.32	11.32	11.59	11.59	12.32	12.59	12.59	13.32	13.59	13.59	14.32	14.59	14.59		15.30	15.58	15.58	16.32
M/1	München-Pasing S R Tram		10.38	11.05		11.38	11.38	12.05	12.05	12.38	13.05	13.05	13.38	14.05	14.05	14.38	15.05	15.05		15.37	16.04	16.04	16.38
2/3	Starnberg S		|	11.17		|	|	12.17	12.17	|	13.17	13.17	|	14.17	14.17	|	15.17	15.17		|	16.16	16.16	|
									T			T			T			T					T	
4/5	Tutzing S R	an	10.59	11.26		11.59	11.59	T12.26	12.26	12.59	T13.26	13.26	13.59	T14.26	14.26	14.59	T15.26	15.26		15.59	T16.25	16.25	16.59
4/5	Tutzing S R	ab	11.01	11.29		12.01			12.29	13.01		13.29	14.01		14.29	15.01		15.29		16.01		16.32	17.00
6	Weilheim (Oberbay) R	an	11.10	11.39		12.10			12.39	13.10		13.39	14.10		14.39	15.10		15.39		16.10		16.41	17.09
6	Weilheim (Oberbay) R	ab	11.12			12.12				13.12			14.12			15.12				16.12			17.12
7	Huglfing		11.18			12.18				13.18			14.18			15.18				16.18			17.22
8	Uffing a Staffelsee		11.23			12.23				13.23			14.23			15.23				16.23			17.27
8	Murnau R	an	11.27			12.27				13.27			14.27			15.27				16.27			17.31
8	Murnau R	ab	11.28			12.28				13.28			14.28			15.28				16.28			17.31
9	Ohlstadt		11.34			12.34				13.34			14.34			15.34				16.34			17.37

9	Eschenlohe		11.38			12.39			13.38			14.38			15.38			16.38	17.41
10	Oberau		11.44			12.44			13.44			14.44			15.44			16.46	17.47
10	Farchant		11.48			12.48			13.48			14.48			15.48			16.50	17.50
11	Garmisch-Partenkirchen R	an	11.55			12.55			13.55			14.55			15.55			16.55	17.55
11	Garmisch-Partenkirchen R	ab			12.02	13.02			14.02			15.02					16.02	17.02	18.02
11	Klais				12.15	13.15			14.15			15.15					16.16	17.15	18.16
12	Mittenwald				12.23	13.23			14.23			15.23					16.23	17.23	18.23

Zone			Samstag, Sonn- und Feiertag																	
	Liniennummer		RB66	RB65	RB6	RB66	RB65	RB6	RB66	RB65	RB6	RB6	RB66	RB65	RB6	RB65	RB6	RB6	RB6	RB65
M	München Hbf (Gl. 5-36) S U R Tram		16.59	16.59	17.29	17.59	17.59	18.32	18.59	18.59		19.32	19.59	19.59	20.32	20.59	21.32	22.32	23.32	0.32
M/1	München-Pasing S R Tram		17.05	17.05	17.35	18.05	18.05	18.38	19.05	19.05		19.38	20.05	20.05	20.39	21.05	21.38	22.38	23.38	0.38
2/3	Starnberg S		17.17	17.17	|	18.17	18.17	|	19.17	19.17		|	20.17	20.17	|	21.17	|	|	|
				T			T			T				T						
4/5	Tutzing S R	an	T 17.26	17.26	17.59	T 18.26	18.26	18.59	T 19.26	19.26		19.59	T 20.26	20.26	20.59	21.26	21.59	22.59	23.59	0.59
4/5	Tutzing S R	ab		17.30	18.01		18.29	19.01		19.29		20.01		20.29	21.01	21.29	22.01	23.01	0.01	1.01
6	Weilheim (Oberbay) R	an		17.40	18.10		18.39	19.10		19.39		20.10		20.39	21.10	21.39	22.10	23.10	0.10	1.10
6	Weilheim (Oberbay) R	ab			18.13			19.12				20.12			21.12		22.12	23.12	0.12	
7	Huglfing				18.19			19.18				20.18			21.18		22.18	23.18	0.18	
8	Uffing a Staffelsee				18.24			19.23				20.23			21.23		22.23	23.23	0.23	
8	Murnau R	an			18.27			19.27				20.27			21.27		22.27	23.27	0.27	
8	Murnau R	ab			18.28			19.28				20.28			21.28		22.28	23.28	0.28	
9	Ohlstadt				18.35			19.34				20.34			21.34		22.34	23.34	0.34	
9	Eschenlohe				18.38			19.38				20.38			21.38		22.38	23.38	0.38	
10	Oberau				18.44			19.44				20.44			21.44		22.44	23.44	0.44	
10	Farchant				18.48			19.48				20.48			21.48		22.48	23.48	0.48	
11	Garmisch-Partenkirchen R	an			18.55			19.55				20.55			21.55		22.55	23.55	0.55	
11	Garmisch-Partenkirchen R	ab			19.02						20.02	21.02			22.02		23.02	0.02	1.02	
11	Klais				19.15						20.15	21.15			22.15		23.15	0.16	1.15	
12	Mittenwald				19.23						20.23	21.23			22.23		23.23	0.23	1.23	

Sa = nur Samstag
G = Zugteilung in Garmisch-Partenkirchen. Ein Zugteil weiter in Richtung Mittenwald (RE61), der andere Zugteil weiter in Richtung Lermoos (RE62).
T = Zugteilung in Tutzing. Ein Zugteil weiter nach Weilheim (RB6/RB65), ein Zugteil weiter nach Kochel (RB66).

Am 24. und 31.12. Betrieb wie Samstag.

Kurzstreckenregelung: Durchfahrene Halte sind mitzuzählen (auch S-Bahn-Halte)

Keine Kurzstrecke: 'München (alle Halte) - Starnberg', 'München (alle Halte)- Tutzing', 'München (alle Halte) - Weilheim', 'Starnberg - Tutzing', 'Weilheim - Murnau', 'Murnau - Garmisch-P.', 'M-Hbf - M-Pasing'

Fahrplan als PDF zum Download

Änderungen vorbehalten | mvv-muenchen.de

Münchner VerkehrsVerbund

DB Regio Bayern
089 203 55 000

RegionalExpress RE61 und RegionalBahn RB6 RB65 RB66
Mittenwald - Garmisch-Partenkirchen - Weilheim - Tutzing - München

Zone	Liniennummer		Montag - Freitag																				
			RB65	RB6	RB6	RB6	RE61	RB66	RB66	RB6	RB6	RE61	RB66	RB6	RB66	RB6	RE61	RB6	RB66	RB6	RB6	RB65	RB66
12	Mittenwald						5.07			5.30		6.03		6.34		6.58		7.36			8.05		
11	Klais						5.14			5.37		6.16		6.46		7.06		7.43			8.17		
11	Garmisch-Partenkirchen R	an					5.28			5.51		6.30		7.00		7.20		7.57			8.31		
11	Garmisch-Partenkirchen R	ab			4.58	5.22	5.35			5.59	6.17	6.35		7.02		7.23	7.32			8.07			
10	Farchant				5.02	5.26				6.03				7.06		7.27				8.11			
10	Oberau				5.06	5.30				6.06	6.30			7.10		7.30				8.15			
9	Eschenlohe				5.12	5.36				6.16	6.36			7.16		7.36				8.21			
9	Ohlstadt				5.16	5.40				6.20	6.40			7.20		7.41				8.25			
8	Murnau R	an			5.22	5.46	5.53			6.25	6.46	6.53		7.27		7.49	7.55			8.31			
8	Murnau R	ab		4.47	5.22	6.07	5.54			6.26	6.47	6.54		7.28		8.02	7.57			8.32			
8	Uffing a Staffelsee			4.51	5.27	6.11				6.31	6.52			7.33		8.06				8.36			
7	Huglfing			4.56	5.32	6.16				6.36	6.57			7.38		8.11				8.41			
6	Weilheim (Oberbay) R	an		5.02	5.40	6.22	6.08			6.44	7.04	7.08		7.45		8.24	8.10			8.47			
6	Weilheim (Oberbay) R	ab	4.31	5.03	5.42	6.23	6.10			6.46	7.18	7.11		7.46		8.25	8.12			8.49		9.18	
4/5	Tutzing S R	an	4.40	5.13	5.51	6.33				6.56	7.28			7.56		8.35				8.59		9.28	
4/5	Tutzing S R	ab	4.41	5.15	5.53	6.38		6.38	7.00	7.00	7.32		7.32	8.00	8.00	8.39			8.39	9.00		9.32	9.32
2/3	Starnberg S		4.50	5.24		6.46		6.46			7.40		7.40			8.47			8.47			9.40	9.40
M/1	München-Pasing S R		5.02	5.36	6.12	6.59	6.38	6.59	7.18	7.18	7.54	7.42	7.54	8.19	8.19	9.02	8.44		9.02	9.19		9.51	9.51
M	München Hbf (Gl. 5-36) S U R		5.09	5.44	6.19	7.06	6.46	7.06	7.26	7.27	8.01	7.50	8.01	8.26	8.26	9.09	8.50		9.09	9.29		10.00	10.00

Zone	Liniennummer		Montag - Freitag																				
			RB6	RB65	RB66	RB6	RB65	RB66	RB6	RB6	RB65	RB66	RB6	RB6	RB66	RB6	RB65	RB66	RB6	RB65	RB66	RB6	RB6
12	Mittenwald		8.36			9.36			10.36	11.36						12.36			13.36			14.36	15.36
11	Klais		8.43			9.44			10.43	11.43						12.44			13.44			14.44	15.43
11	Garmisch-Partenkirchen R	an	9.00			10.00			10.57	11.57						13.00			14.00			15.00	15.57
11	Garmisch-Partenkirchen R	ab	9.07			10.07			11.07				12.07	12.24		13.07			14.07			15.07	
10	Farchant		9.11			10.11			11.11				12.11	12.28		13.11			14.11			15.11	
10	Oberau		9.15			10.15			11.15				12.15	12.32		13.15			14.15			15.15	
9	Eschenlohe		9.21			10.21			11.21				12.21	12.38		13.21			14.21			15.21	
9	Ohlstadt		9.25			10.25			11.25				12.25	12.43		13.25			14.25			15.25	
8	Murnau R	an	9.31			10.31			11.31				12.30	12.49		13.31			14.31			15.31	
8	Murnau R	ab	9.32			10.32			11.32				12.31	12.50		13.32			14.32			15.32	
8	Uffing a Staffelsee		9.36			10.36			11.36				12.36	12.55		13.36			14.36			15.36	
7	Huglfing		9.41			10.41			11.41				12.41	13.00		13.41			14.41			15.41	
6	Weilheim (Oberbay) R	an	9.47			10.47			11.47				12.47	13.07		13.47			14.47			15.47	
6	Weilheim (Oberbay) R	ab	9.49	10.18		10.49	11.18		11.49		12.18		12.49	13.18		13.49	14.18		14.49	15.18		15.49	
4/5	Tutzing S R	an	9.59	10.28		10.59	11.28		11.59		12.28		12.58	13.28		13.59	14.28		14.59	15.28		15.59	
4/5	Tutzing S R	ab	10.00	10.32	10.32	11.00	11.32	11.32	12.00		12.32	12.32	13.00	13.37	13.37	14.00	14.32	14.32	15.00	15.32	15.32	16.00	

2/3	Starnberg	|	10.40	10.40	|	11.40	11.40	|		12.40	12.40	|	13.47	13.47	|	14.40	14.40	|	15.40	15.40	|
M/1	München-Pasing	10.19	10.51	10.51	11.19	11.51	11.51	12.19		12.51	12.51	13.19	14.03	14.03	14.19	14.51	14.51	15.19	15.52	15.52	16.19	
M	München Hbf (Gl. 5-36)	10.26	11.00	11.00	11.26	12.00	12.00	12.26		13.00	13.00	13.26	14.09	14.09	14.26	15.00	15.00	15.26	16.00	16.00	16.26	

Zone			Montag - Freitag																			
	Liniennummer		RB65	RB66	RB6	RB65	RB66	RB6	RB65	RB66	RB6	RB65	RB66	RB6	RB6	RB65	RB66	RB6	RB6	RB6	RB6	RB6
12	Mittenwald							16.34			17.36			18.36	19.36				20.36	21.36	22.36	23.33
11	Klais							16.42			17.44			18.43	19.43				20.43	21.43	22.43	23.40
11	Garmisch-Partenkirchen R	an						16.56			18.00			19.00	19.57				20.57	22.00	22.57	23.54
11	Garmisch-Partenkirchen R	ab			16.07			17.05			18.05			19.05				20.07	21.07	22.07	23.07	
10	Farchant				16.11			17.09			18.09			19.09				20.11	21.11	22.11	23.11	
10	Oberau				16.15			17.15			18.12			19.12				20.15	21.15	22.15	23.15	
9	Eschenlohe				16.21			17.21			18.21			19.21				20.21	21.21	22.21	23.21	
9	Ohlstadt				16.25			17.25			18.25			19.25				20.25	21.25	22.25	23.25	
8	Murnau R	an			16.31			17.31			18.31			19.31				20.31	21.31	22.31	23.31	
8	Murnau R	ab			16.32			17.32			18.32			19.32				20.32	21.32	22.32	23.32	
8	Uffing a Staffelsee				16.36			17.36			18.36			19.37				20.36	21.36	22.36	23.36	
7	Huglfing				16.42			17.42			18.43			19.43				20.41	21.41	22.41	23.41	
6	Weilheim (Oberbay) R	an			16.48			17.48			18.48			19.48				20.47	21.47	22.47	23.47	
6	Weilheim (Oberbay) R	ab	16.12		16.49	17.17		17.49	18.12		18.49	19.12		19.49		20.18		20.49	21.49	22.49	23.49	
4/5	Tutzing R	an	16.21		16.59	17.27		17.59	18.21		18.59	19.21		19.59		20.28		20.59	21.59	22.59	23.59	
4/5	Tutzing R	ab	16.32	16.32	17.00	17.32	17.32	18.00	18.32	18.32	19.00	19.32	19.32	20.00		20.32	20.32	21.00	22.00	23.00	0.00	
2/3	Starnberg		16.40	16.40	|	17.40	17.40	|	18.40	18.40	|	19.40	19.40	|		20.40	20.40	|	|	|	|	
M/1	München-Pasing		16.52	16.52	17.19	17.52	17.52	18.19	18.52	18.52	19.19	19.53	19.53	20.19		20.51	20.51	21.19	22.19	23.19	0.19	
M	München Hbf (Gl. 5-36)		17.00	17.00	17.26	18.00	18.00	18.26	19.00	19.00	19.26	20.00	20.00	20.26		21.01	21.01	21.26	22.26	23.26	0.26	

Am 24. und 31.12. Betrieb wie Samstag.

Kurzstreckenregelung: Durchfahrene Halte sind mitzuzählen (auch S-Bahn-Halte)

Keine Kurzstrecke: 'Garmisch-P. - Murnau', 'Murnau - Weilheim', 'Weilheim - München (alle Halte)', 'Tutzing - München (alle Halte)', 'Tutzing - Starnberg', 'Starnberg - München (alle Halte)', 'M-Pasing - M-Hbf'

RegionalExpress RE61 und RegionalBahn RB6 RB65 RB66
Mittenwald - Garmisch-Partenkirchen - Weilheim - Tutzing - München

Zone			Samstag, Sonn- und Feiertag																			
	Liniennummer		RB65	RB6	RB65	RB66	RB65	RB66	RB6	RB65	RB66	RB6	RB6	RB65	RB66	RB6	RB65	RB66	RB6	RB65	RB66	RB6	RB65
	Verkehrshinweis		Sa	Sa	So		Sa	Sa															
12	Mittenwald								5.36			6.34	7.36						8.36			9.36	
11	Klais								5.43			6.46	7.43						8.44			9.44	
11	Garmisch-Partenkirchen R	an							5.57			7.00	7.57						8.57			10.00	
11	Garmisch-Partenkirchen R	ab		5.00					6.07			7.07				8.05			9.05			10.05	
10	Farchant			5.04					6.11			7.11				8.09			9.09			10.09	
10	Oberau			5.08					6.15			7.15				8.12			9.16			10.12	
9	Eschenlohe			5.14					6.21			7.21				8.21			9.21			10.21	
9	Ohlstadt			5.17					6.25			7.25				8.25			9.25			10.25	
8	Murnau R	an		5.23					6.31			7.31				8.31			9.31			10.31	
8	Murnau R	ab		5.24					6.32			7.32				8.32			9.32			10.32	
8	Uffing a Staffelsee			5.28					6.36			7.36				8.36			9.36			10.36	
7	Huglfing			5.33					6.41			7.41				8.41			9.41			10.41	
6	Weilheim (Oberbay) R	an		5.39					6.47			7.47				8.47			9.47			10.47	
6	Weilheim (Oberbay) R	ab	4.31	5.41	5.41		6.23		6.49	7.18		7.49		8.18		8.49	9.18		9.49	10.18		10.49	11.18
4/5	Tutzing S R	an	4.40	5.51	5.51		6.32		6.59	7.28		7.59		8.28		8.59	9.28		9.59	10.28		10.59	11.28
4/5	Tutzing S R	ab	4.41	5.56	5.56	5.56	6.38	6.38	7.00	7.38	7.38	8.00		8.32	8.32	9.00	9.32	9.32	10.00	10.32	10.32	11.00	11.32
2/3	Starnberg S		4.50	|	|	|	6.46	6.46	|	7.46	7.46	|		8.40	8.40	|	9.40	9.40	|	10.40	10.40	|	11.40
M/1	München-Pasing S R		5.02	6.16	6.16	6.16	6.59	6.59	7.19	7.59	7.59	8.19		8.52	8.52	9.19	9.51	9.51	10.19	10.51	10.51	11.19	11.51
M	München Hbf (Gl. 5-36) S U R Tram		5.09	6.23	6.23	6.23	7.06	7.06	7.26	8.07	8.07	8.26		9.00	9.00	9.29	10.00	10.00	10.26	11.00	11.00	11.26	12.00

Zone			Samstag, Sonn- und Feiertag																			
	Liniennummer		RB66	RB6	RB6	RB65	RB66	RB6	RB65	RB66	RB6	RB65	RB66	RB6	RB65	RB66	RB6	RE61	RB6	RB65	RB66	RB6	RB65
12	Mittenwald			10.36	11.36						12.36			13.36			14.36	15.04	15.36				
11	Klais			10.43	11.43						12.44			13.44			14.44	15.16	15.43				
11	Garmisch-Partenkirchen R	an		10.57	11.57						13.00			14.00			15.00	15.30	15.57				
11	Garmisch-Partenkirchen R	ab		11.07				12.07			13.07			14.07			15.07	15.35				16.07	
10	Farchant			11.11				12.11			13.11			14.11			15.11	|				16.11	
10	Oberau			11.15				12.15			13.15			14.15			15.15	|				16.15	
9	Eschenlohe			11.21				12.21			13.21			14.21			15.21	|				16.21	
9	Ohlstadt			11.25				12.25			13.25			14.25			15.25	|				16.25	
8	Murnau R	an		11.31				12.30			13.31			14.31			15.31	15.57				16.31	
8	Murnau R	ab		11.32				12.31			13.32			14.32			15.32	15.58				16.32	
8	Uffing a Staffelsee			11.36				12.36			13.36			14.36			15.36	|				16.36	
7	Huglfing			11.41				12.41			13.41			14.41			15.41	|				16.41	
6	Weilheim (Oberbay) R	an		11.47				12.47			13.47			14.47			15.47	16.10				16.47	
6	Weilheim (Oberbay) R	ab		11.49		12.18		12.49	13.18		13.49	14.18		14.49	15.18		15.49	16.12		16.18		16.49	17.17

4/5	Tutzing S R	an		11.59		12.28		12.59	13.28		13.59	14.28		14.59	15.28		15.59			16.28		16.59	17.27
4/5	Tutzing S R	ab	11.32	12.00		12.32	12.32	13.00	13.32	13.32	14.00	14.32	14.32	15.00	15.32	15.32	16.00			16.32	16.32	17.00	17.38
2/3	Starnberg S		11.40			12.40	12.40		13.40	13.40		14.40	14.40		15.40	15.40				16.40	16.40		17.46
M/1	München-Pasing S R		11.51	12.19		12.51	12.51	13.19	13.51	13.51	14.19	14.51	14.51	15.19	15.52	15.52	16.19	16.41		16.51	16.51	17.19	18.02
M	München Hbf (Gl. 5-36) S U R Tram		12.00	12.26		13.00	13.00	13.26	14.00	14.00	14.26	15.00	15.00	15.26	16.00	16.00	16.26	16.48		17.00	17.00	17.26	18.09

Zone			Samstag, Sonn- und Feiertag																				
	Liniennummer		RE61	RB66	RB6	RE61	RE61	RB65	RB66	RB6	RE61	RB65	RB66	RB6	RE61	RB6	RB65	RB66	RB6	RB6	RB6	RB6	RB6
12	Mittenwald		16.04		16.34	17.04	17.04			17.36	18.04			18.36	19.04	19.36				20.36	21.36	22.36	23.33
11	Klais		16.17		16.42	17.16	17.16			17.44	18.16			18.43	19.16	19.43				20.43	21.43	22.43	23.40
11	Garmisch-Partenkirchen R	an	16.32		16.56	17.30	17.30			18.00	18.30			19.00	19.30	19.57				20.57	22.00	22.57	23.54
11	Garmisch-Partenkirchen R	ab	16.42		17.05	17.35	17.35			18.05	18.35			19.05	19.35				20.07	21.07	22.07	23.07	
10	Farchant				17.09					18.09				19.09					20.11	21.11	22.11	23.11	
10	Oberau				17.15					18.12				19.12					20.15	21.15	22.15	23.15	
9	Eschenlohe				17.21					18.21				19.21					20.21	21.21	22.21	23.21	
9	Ohlstadt				17.25					18.25				19.25					20.25	21.25	22.25	23.25	
8	Murnau R	an	17.06		17.31	17.59	17.57			18.31	18.57			19.31	19.57				20.31	21.31	22.31	23.31	
8	Murnau R	ab	17.07		17.32	18.00	17.58			18.32	18.58			19.32	19.58				20.32	21.32	22.32	23.32	
8	Uffing a Staffelsee				17.36					18.36				19.37					20.36	21.36	22.36	23.36	
7	Huglfing				17.42					18.43				19.43					20.41	21.41	22.41	23.41	
6	Weilheim (Oberbay) R	an	17.20		17.48	18.12	18.10			18.48	19.10			19.48	20.10				20.47	21.47	22.47	23.47	
6	Weilheim (Oberbay) R	ab	17.22		17.49	18.13	18.12	18.18		18.49	19.12	19.18		19.49	20.12		20.18		20.49	21.49	22.49	23.49	
4/5	Tutzing S R	an			17.59			18.28		18.59		19.28		19.59			20.28		20.59	21.59	22.59	23.59	
4/5	Tutzing S R	ab		17.38	18.00			18.32	18.32	19.00		19.32	19.32	20.00			20.32	20.32	21.00	22.00	23.00	0.00	
2/3	Starnberg S			•17.46				18.40	18.40			19.40	19.40				20.40	20.40					
M/1	München-Pasing S R Tram		17.51	18.02	18.19	18.41	18.41	18.51	18.51	19.19	19.42	19.51	19.51	20.19	20.44		20.51	20.51	21.19	22.19	23.19	0.19	
M	München Hbf (Gl. 5-36) S U R Tram		17.59	•18.09	18.26	18.48	18.48	19.00	19.00	19.26	19.48	20.00	20.00	20.26	20.49		21.01	21.01	21.26	22.26	23.26	0.26	

Sa = nur Samstag So = nur Sonn- und Feiertag • = Ab 31.03.2025 früher - wie Mo-Fr

Am 24. und 31.12. Betrieb wie Samstag.

Kurzstreckenregelung: Durchfahrene Halte sind mitzuzählen (auch S-Bahn-Halte)

Keine Kurzstrecke: 'Garmisch-P. - Murnau', 'Murnau - Weilheim', 'Weilheim - München (alle Halte)', 'Tutzing - München (alle Halte)', 'Tutzing - Starnberg', 'Starnberg - München (alle Halte)', 'M-Pasing - M-Hbf'

Fahrplan als PDF zum Download

Änderungen vorbehalten | mvv-muenchen.de

Münchner VerkehrsVerbund

DB Regio Bayern
089 203 55 000

RB 60 Garmisch-Partenkirchen - Griesen (- Reutte - Pfronten-Steinach)

Der MVV-Tarif gilt nicht zwischen Griesen und Pfronten-Steinach - auf diesem Abschnitt verkehren die Züge als S7 im VVT-Tarif

Zone			Montag - Freitag											
	R München Hbf	ab	4.53	6.32	7.32	8.32	10.32	11.32	12.32	14.32	15.30	16.32	17.29	18.32
	R Weilheim (Oberbay)	ab	5.44	7.12	8.14	9.12	11.12	12.12	13.12	15.12	16.12	17.12	18.13	19.12
	R Murnau	ab	6.05	7.29	8.32	9.28	11.28	12.28	13.28	15.28	16.28	17.31	18.28	19.28
	R Garmisch-Partenkirchen	an	6.30	7.59	8.56	9.55	11.55	12.55	13.55	15.55	16.55	17.55	18.55	19.55
11	Garmisch-Partenkirchen R		6.37	8.04	9.04	10.04	12.04	13.04	14.04	16.04	17.04	18.04	19.04	20.04
11	Garmisch-P. Hausberg R		|	X 8.06	X 9.06	X 10.06	X 12.06	X 13.06	X 14.06	X 16.06	X 17.06	X 18.06	X 19.06	X 20.06
12	Untergrainau		X 6.43	X 8.11	X 9.11	X 10.11	X 12.11	X 13.11	X 14.11	X 16.11	X 17.11	X 18.11	X 19.11	X 20.11
12	Griesen (Oberbay)		X 6.52	X 8.20	|	X 10.20	X 12.20	|	X 14.20	X 16.19	|	X 18.20	|	X 20.20
	Ehrwald		7.02	8.31	9.31	10.31	12.31	13.31	14.31	16.31	17.31	18.31	19.31	20.31
	Lermoos		7.06	8.35	9.35	10.35	12.35	13.35	14.35	16.35	17.35	18.35	19.35	20.35
	Lähn		7.10	X 8.39	X 9.39	X 10.39	X 12.39	X 13.39	X 14.39	X 16.39	X 17.39	X 18.39	X 19.39	X 20.39
	Bichlbach-Berwang		7.17	8.43	9.43	10.43	12.43	13.43	14.43	16.43	17.43	18.43	19.43	20.43
	Bichlbach-Almkopfbahn		|	X 8.45	X 9.45	X 10.45	X 12.45	X 13.45	X 14.45	X 16.45	X 17.45	|	|	|
	Heiterwang-Plansee		7.23	X 8.48	X 9.48	X 10.48	X 12.48	X 13.48	X 14.48	X 16.48	X 17.48	X 18.48	X 19.48	X 20.48
	Reutte-Schulzentrum		7.34	X 8.57	X 9.57	X 10.57	X 12.57	X 13.57	X 14.57	X 16.57	X 17.57	X 18.57	X 19.57	X 20.57
	Reutte	an	7.36	9.00	10.00	11.00	13.00	14.00	15.00	17.00	18.00	19.00	20.00	21.00
	Reutte	ab		9.02	10.04	11.02	13.02	14.02	15.02	17.02	18.02	19.02	20.02	21.02
	Pflach			X 9.05	X 10.07	X 11.05	X 13.05	X 14.05	X 15.05	X 17.05	X 18.05	X 19.05	X 20.05	X 21.05
	Musau			X 9.10	X 10.12	X 11.10	X 13.10	X 14.10	X 15.10	X 17.10	X 18.10	X 19.10	X 20.10	X 21.10
	Ulrichsbrücke-Füssen			X 9.12	X 10.14	X 11.12	X 13.12	X 14.12	X 15.12	X 17.12	X 18.12	X 19.12	X 20.12	X 21.12
	Vils (Tirol)			X 9.17	X 10.19	X 11.17	X 13.17	X 14.17	X 15.17	X 17.17	X 18.17	X 19.17	X 20.17	X 21.17
12	Pfronten-Steinach			9.24	10.26	11.24	13.24	14.24	15.24	17.24	18.24	19.24	20.24	21.24

Zone	Verkehrshinweis		Samstag, Sonn- und Feiertag														
			Sa														So
	R München Hbf	ab		5.32	6.32	8.32	9.32	10.32	11.32	12.32	13.32		14.32	15.30	16.32	17.29	18.32
	R Weilheim (Oberbay)	ab		6.12	7.12	9.12	10.12	11.12	12.12	13.12	14.12		15.12	16.12	17.12	18.13	19.12
	R Murnau	ab		6.28	7.28	9.28	10.28	11.28	12.28	13.28	14.28		15.28	16.28	17.31	18.28	19.28
	R Garmisch-Partenkirchen	an		6.55	7.55	9.55	10.55	11.55	12.55	13.55	14.55		15.55	16.55	17.55	18.55	19.55
11	Garmisch-Partenkirchen R		6.37	7.04	8.04	10.04	11.04	12.04	13.04	14.04	15.04	15.21	16.04	17.04	18.04	19.04	20.04
11	Garmisch-P. Hausberg R		|	x 7.06	x 8.06	x 10.06	x 11.06	x 12.06	x 13.06	x 14.06	x 15.06	15.23	x 16.06	x 17.06	x 18.06	x 19.06	x 20.06
12	Untergrainau		x 6.43	x 7.11	x 8.11	x 10.11	x 11.11	x 12.11	x 13.11	x 14.11	x 15.11		x 16.11	x 17.11	x 18.11	x 19.11	x 20.11
12	Griesen (Oberbay)		x 6.52	x 7.20	x 8.20	x 10.20	|	x 12.20	x 13.20	x 14.20	|		x 16.19	|	x 18.20	|	x 20.20
	Ehrwald		7.02	7.31	8.31	10.31	11.31	12.31	13.31	14.31	15.31		16.31	17.31	18.31	19.31	20.31
	Lermoos		7.06	7.35	8.35	10.35	11.35	12.35	13.35	14.35	15.35		16.35	17.35	18.35	19.35	20.35
	Lähn		7.10	x 7.39	x 8.39	x 10.39	x 11.39	x 12.39	x 13.39	x 14.39	x 15.39		x 16.39	x 17.39	x 18.39	x 19.39	x 20.39
	Bichlbach-Berwang		7.17	7.43	8.43	10.43	11.43	12.43	13.43	14.43	15.43		16.43	17.43	18.43	19.43	20.43
	Bichlbach-Almkopfbahn		|	|	x 8.45	x 10.45	x 11.45	x 12.45	x 13.45	x 14.45	x 15.45		x 16.45	x 17.45	|	|	|
	Heiterwang-Plansee		7.23	x 7.48	x 8.48	x 10.48	x 11.48	x 12.48	x 13.48	x 14.48	x 15.48		x 16.48	x 17.48	x 18.48	x 19.48	x 20.48
	Reutte-Schulzentrum		7.34	x 7.57	x 8.57	x 10.57	x 11.57	x 12.57	x 13.57	x 14.57	x 15.57		x 16.57	x 17.57	x 18.57	x 19.57	x 20.57
	Reutte	an	7.36	8.00	9.00	11.00	12.00	13.00	14.00	15.00	16.00		17.00	18.00	19.00	20.00	21.00
	Reutte	ab		8.02	9.02	11.02	12.02	13.02	14.02	15.02	16.02		17.02	18.02	19.02	20.02	21.02
	Pflach			x 8.05	x 9.05	x 11.05	x 12.05	x 13.05	x 14.05	x 15.05	x 16.05		x 17.05	x 18.05	x 19.05	x 20.05	x 21.05
	Musau			x 8.10	x 9.10	x 11.10	x 12.10	x 13.10	x 14.10	x 15.10	x 16.10		x 17.10	x 18.10	x 19.10	x 20.10	x 21.10
	Ulrichsbrücke-Füssen			x 8.12	x 9.12	x 11.12	x 12.12	x 13.12	x 14.12	x 15.12	x 16.12		x 17.12	x 18.12	x 19.12	x 20.12	x 21.12
	Vils (Tirol)			x 8.17	x 9.17	x 11.17	x 12.17	x 13.17	x 14.17	x 15.17	x 16.17		x 17.17	x 18.17	x 19.17	x 20.17	x 21.17
12	Pfronten-Steinach			8.24	9.24	11.24	12.24	13.24	14.24	15.24	16.24		17.24	18.24	19.24	20.24	21.24

Sa = nur Samstag So = nur Sonn- und Feiertag x = Zug hält nur auf Verlangen. Bitte rechtzeitig beim Fahrpersonal melden

Am 24. und 31.12. Betrieb wie Samstag.

Fahrplan als PDF zum Download

Änderungen vorbehalten | mvv-muenchen.de

Münchner VerkehrsVerbund

DB

DB Regio Bayern
089 203 55 000

R

RegionalZug

RB 60 (Pfronten-Steinach - Reutte -) Griesen - Garmisch-Partenkirchen

Der MVV-Tarif gilt nicht zwischen Pfronten-Steinach und Griesen - auf diesem Abschnitt verkehren die Züge als S7 im VVT-Tarif

Zone			Montag - Freitag												
12	Pfronten-Steinach			6.36			10.36	11.33	12.36	14.36	15.36	16.36	17.36	18.36	20.36
	Vils (Tirol)			X6.43		8.45	X10.43	X11.40	X12.43	X14.43	X15.43	X16.43	X17.43	X18.43	X20.43
	Ulrichsbrücke-Füssen			X6.47		X8.48	X10.47	X11.44	X12.47	X14.47	X15.47	X16.47	X17.47	X18.47	X20.47
	Musau			X6.49		X8.51	X10.49	X11.46	X12.49	X14.49	X15.49	X16.49	X17.49	X18.49	X20.49
	Pflach			X6.55		X8.56	X10.55	X11.52	X12.55	X14.55	X15.55	X16.55	X17.55	X18.55	X20.55
	Reutte	an		6.58		9.00	10.58	11.55	12.58	14.58	15.58	16.58	17.58	18.58	20.58
	Reutte	ab	5.26	7.01	7.50	9.01	11.01	11.58	13.01	15.01	16.01	17.01	18.01	19.01	21.01
	Reutte-Schulzentrum		X5.27	X7.02	X7.51	X9.02	X11.02	12.00	13.02	X15.02	X16.02	X17.02	X18.02	X19.02	X21.02
	Heiterwang-Plansee		X5.36	X7.11	X8.00	X9.11	X11.11	12.09	13.11	X15.11	X16.11	X17.11	X18.11	X19.11	X21.11
	Bichlbach-Almkopfbahn		|	X7.14	X8.03	X9.14	X11.14	X12.12	|	X15.14	X16.14	X17.14	X18.14	|	|
	Bichlbach-Berwang		5.41	7.16	8.16	9.16	11.16	12.15	13.16	15.16	16.16	17.16	18.16	19.16	21.16
	Lähn		X5.45	X7.20	X8.20	X9.20	X11.20	12.19	13.20	X15.20	X16.20	X17.20	X18.20	X19.20	X21.20
	Lermoos		5.50	7.25	8.25	9.25	11.25	12.25	13.25	15.25	16.25	17.25	18.25	19.25	21.25
	Ehrwald		5.56	7.31	8.31	9.31	11.31	12.31	13.31	15.31	16.31	17.31	18.31	19.31	21.31
12	Griesen (Oberbay)		X6.06	X7.40	|	X9.40	X11.40	|	|	X15.40	|	X17.40	|	X19.40	X21.40
12	Untergrainau		X6.14	X7.48	X8.48	X9.48	X11.48	X12.48	X13.48	X15.48	X16.48	X17.48	X18.48	X19.48	X21.48
11	Garmisch-P. Hausberg R		X6.18	X7.53	X8.53	X9.53	X11.53	X12.53	X13.53	X15.53	X16.53	X17.53	X18.53	X19.53	X21.53
11	Garmisch-Partenkirchen R		6.23	7.57	8.57	9.57	11.57	12.57	13.57	15.57	16.59	17.57	18.57	19.57	21.57
	R Garmisch-Partenkirchen	*ab*	*6.35*	*8.07*	*9.07*	*10.07*	*12.07*	*13.07*	*14.07*	*16.07*	*17.05*	*18.05*	*19.05*	*20.07*	*22.07*
	R Murnau	*an*	*6.53*	*8.31*	*9.31*	*10.31*	*12.30*	*13.31*	*14.31*	*16.31*	*17.31*	*18.31*	*19.31*	*20.31*	*22.31*
	R Weilheim (Oberbay)	*an*	*7.08*	*8.47*	*9.47*	*10.47*	*12.47*	*13.47*	*14.47*	*16.48*	*17.48*	*18.48*	*19.48*	*20.47*	*22.47*
	R München Hbf	*an*	*7.50*	*9.29*	*10.26*	*11.26*	*13.26*	*14.26*	*15.26*	*17.26*	*18.26*	*19.26*	*20.26*	*21.26*	*23.26*

Zone	Verkehrshinweis		Samstag, Sonn- und Feiertag														
			Sa		Sa												
12	Pfronten-Steinach			6.36		8.37		10.36	11.36	12.36	13.36	14.36	15.36	16.36	17.36	18.36	20.36
	Vils (Tirol)			X 6.43		8.45		X 10.43	11.43	X 12.43	X 13.43	X 14.43	X 15.43	X 16.43	X 17.43	X 18.43	X 20.43
	Ulrichsbrücke-Füssen			X 6.47		X 8.48		X 10.47	X 11.47	X 12.47	X 13.47	X 14.47	X 15.47	X 16.47	X 17.47	X 18.47	X 20.47
	Musau			X 6.49		X 8.51		X 10.49	X 11.49	X 12.49	X 13.49	X 14.49	X 15.49	X 16.49	X 17.49	X 18.49	X 20.49
	Pflach			X 6.55		X 8.56		X 10.55	X 11.55	X 12.55	X 13.55	X 14.55	X 15.55	X 16.55	X 17.55	X 18.55	X 20.55
	Reutte	an		6.58		9.00		10.58	11.58	12.58	13.58	14.58	15.58	16.58	17.58	18.58	20.58
	Reutte	ab	5.26	7.01	8.01	9.01		11.01	12.01	13.01	14.01	15.01	16.01	17.01	18.01	19.01	21.01
	Reutte-Schulzentrum		X 5.27	X 7.02	X 8.02	X 9.02		X 11.02	X 12.02	X 13.02	X 14.02	X 15.02	X 16.02	X 17.02	X 18.02	X 19.02	X 21.02
	Heiterwang-Plansee		X 5.36	X 7.11	X 8.11	X 9.11		X 11.11	X 12.11	X 13.11	X 14.11	X 15.11	X 16.11	X 17.11	X 18.11	X 19.11	X 21.11
	Bichlbach-Almkopfbahn		|	X 7.14	X 8.14	X 9.14		X 11.14	X 12.14	X 13.14	X 14.14	X 15.14	X 16.14	X 17.14	X 18.14	|	|
	Bichlbach-Berwang		5.41	7.16	8.16	9.16		11.16	12.16	13.16	14.16	15.16	16.16	17.16	18.16	19.16	21.16
	Lähn		X 5.45	X 7.20	X 8.20	X 9.20		X 11.20	X 12.20	X 13.20	X 14.20	X 15.20	X 16.20	X 17.20	X 18.20	X 19.20	X 21.20
	Lermoos		5.50	7.25	8.25	9.25	10.25	11.25	12.25	13.25	14.25	15.25	16.25	17.25	18.25	19.25	21.25
	Ehrwald		5.56	7.31	8.31	9.31	10.31	11.31	12.31	13.31	14.31	15.31	16.31	17.31	18.31	19.31	21.31
12	Griesen (Oberbay)		X 6.06	X 7.40	X 8.45	X 9.40	X 10.40	X 11.40	X 12.40	|	X 14.40	X 15.40	|	X 17.40	|	X 19.40	X 21.40
12	Untergrainau		X 6.14	X 7.48	X 8.53	X 9.48	X 10.48	X 11.48	X 12.48	X 13.48	X 14.48	X 15.48	X 16.48	X 17.48	X 18.48	X 19.48	X 21.48
11	Garmisch-P. Hausberg R		X 6.18	X 7.53	X 8.58	X 9.53	X 10.53	X 11.53	X 12.53	X 13.53	X 14.53	X 15.53	X 16.53	X 17.53	X 18.53	X 19.53	X 21.53
11	Garmisch-Partenkirchen R		6.23	7.57	9.01	9.57	10.59	11.57	12.57	13.57	14.57	15.57	16.59	17.57	18.57	19.57	21.57
	R *Garmisch-Partenkirchen*	*ab*		*8.05*	*9.05*	*10.05*	*11.07*	*12.07*	*13.07*	*14.07*	*15.07*	*16.07*	*17.05*	*18.05*	*19.05*	*20.07*	*22.07*
	R *Murnau*	*an*		*8.31*	*9.31*	*10.31*	*11.31*	*12.30*	*13.31*	*14.31*	*15.31*	*16.31*	*17.31*	*18.31*	*19.31*	*20.31*	*22.31*
	R *Weilheim (Oberbay)*	*an*		*8.47*	*9.47*	*10.47*	*11.47*	*12.47*	*13.47*	*14.47*	*15.47*	*16.47*	*17.48*	*18.48*	*19.48*	*20.47*	*22.47*
	R *München Hbf*	*an*		*9.29*	*10.26*	*11.26*	*12.26*	*13.26*	*14.26*	*15.26*	*16.26*	*17.26*	*18.26*	*19.26*	*20.26*	*21.26*	*23.26*

Sa = nur Samstag X = Zug hält nur auf Verlangen. Bitte rechtzeitig beim Fahrpersonal melden

Am 24. und 31.12. Betrieb wie Samstag.

Fahrplan als PDF zum Download

Änderungen vorbehalten | mvv-muenchen.de

Münchner VerkehrsVerbund

DB

DB Regio Bayern
089 203 55 000

R

RegionalZug

RB 63

Murnau - Bad Kohlgrub - Oberammergau

Zone			Montag - Freitag													Samstag							
	R München Hbf	ab				6.32		10.32	11.32	12.32	13.32		21.32	22.32			5.32	6.32		10.32	11.32	12.32
	R Weilheim (Oberbay)	ab				7.12		11.12	12.12	13.12	14.12		22.12	23.12			6.12	7.12		11.12	12.12	13.12
	R Murnau	an				7.27		11.27	12.27	13.27	14.27		22.27	23.27			6.27	7.27		11.27	12.27	13.27
8	Murnau R		5.05	5.58	6.48	7.42		11.42	12.34	13.34	14.42		22.42	23.34		5.48	6.48	7.42		11.42	12.34	13.34
8	Murnau Ort		5.06	5.59	6.49	7.43		11.43	12.35	13.35	14.43		22.43	23.35		5.49	6.49	7.43		11.43	12.35	13.35
8	Seeleiten-Berggeist		5.10	6.03	6.53	7.48		11.48	12.40	13.40	14.48		22.48	23.40		5.53	6.53	7.48		11.48	12.40	13.40
8	Grafenaschau		5.14	6.07	6.57	7.51		11.51	12.43	13.43	14.51		22.51	23.43		5.57	6.57	7.51		11.51	12.43	13.43
9	Bad Kohlgrub	an	5.21	6.14	7.04	7.58	alle 60 Min	11.58	12.51	13.51	14.58	alle 60 Min	22.58	23.51		6.04	7.04	7.58	alle 60 Min	11.58	12.51	13.51
9	Bad Kohlgrub	ab	5.23	6.16	7.06	8.00		12.00	12.53	13.53	15.00		23.00	23.53		6.06	7.06	8.00		12.00	12.53	13.53
9	Bad Kohlgrub Kurhaus		5.26	6.19	7.09	8.03		12.03	12.57	13.57	15.03		23.03	23.57		6.09	7.09	8.03		12.03	12.57	13.57
9	Saulgrub		5.28	6.21	7.11	8.05		12.05	12.59	13.59	15.05		23.05	23.59		6.11	7.11	8.05		12.05	12.59	13.59
9	Altenau (Bay)		5.32	6.25	7.15	8.09		12.09	13.02	14.02	15.09		23.09	0.02		6.15	7.15	8.09		12.09	13.02	14.02
10	Unterammergau		5.37	6.30	7.20	8.14		12.14	13.07	14.07	15.14		23.14	0.07		6.20	7.20	8.14		12.14	13.07	14.07
10	Oberammergau		5.41	6.35	7.25	8.19		12.19	13.12	14.12	15.19		23.19	0.12		6.25	7.25	8.19		12.19	13.12	14.12

Zone			Samstag					Sonn- und Feiertag											
	R München Hbf	ab	13.32		21.32	22.32		5.32	6.32		10.32	11.32	12.32	13.32		21.32	22.32		
	R Weilheim (Oberbay)	ab	14.12		22.12	23.12		6.12	7.12		11.12	12.12	13.12	14.12		22.12	23.12		
	R Murnau	an	14.27		22.27	23.27		6.27	7.27		11.27	12.27	13.27	14.27		22.27	23.27		
8	Murnau R		14.42		22.42	23.34		6.48	7.42		11.42	12.34	13.34	14.42		22.42	23.34		
8	Murnau Ort		14.43		22.43	23.35		6.49	7.43		11.43	12.35	13.35	14.43		22.43	23.35		
8	Seeleiten-Berggeist		14.48		22.48	23.40		6.53	7.48		11.48	12.40	13.40	14.48		22.48	23.40		
8	Grafenaschau		14.51		22.51	23.43		6.57	7.51		11.51	12.43	13.43	14.51		22.51	23.43		
9	Bad Kohlgrub	an	14.58	alle 60 Min	22.58	23.51		7.04	7.58	alle 60 Min	11.58	12.51	13.51	14.58	alle 60 Min	22.58	23.51		
9	Bad Kohlgrub	ab	15.00		23.00	23.53		7.06	8.00		12.00	12.53	13.53	15.00		23.00	23.53		
9	Bad Kohlgrub Kurhaus		15.03		23.03	23.57		7.09	8.03		12.03	12.57	13.57	15.03		23.03	23.57		
9	Saulgrub		15.05		23.05	23.59		7.11	8.05		12.05	12.59	13.59	15.05		23.05	23.59		
9	Altenau (Bay)		15.09		23.09	0.02		7.15	8.09		12.09	13.02	14.02	15.09		23.09	0.02		
10	Unterammergau		15.14		23.14	0.07		7.20	8.14		12.14	13.07	14.07	15.14		23.14	0.07		
10	Oberammergau		15.19		23.19	0.12		7.25	8.19		12.19	13.12	14.12	15.19		23.19	0.12		

R

RegionalZug

RB 63

Oberammergau - Bad Kohlgrub - Murnau

Zone			Montag - Freitag												Samstag						
10	Oberammergau		5.00	5.53	6.43	7.38		11.38	12.29	13.29	14.38		22.38	23.29	5.43	6.43	7.38		11.38	12.29	13.29
10	Unterammergau		5.05	5.58	6.48	7.42		11.42	12.33	13.33	14.42		22.42	23.33	5.48	6.48	7.42		11.42	12.33	13.33
9	Altenau (Bay)		5.10	6.03	6.53	7.47		11.47	12.38	13.38	14.47		22.47	23.38	5.53	6.53	7.47		11.47	12.38	13.38
9	Saulgrub		5.14	6.07	6.57	7.51		11.51	12.42	13.42	14.51		22.51	23.42	5.57	6.57	7.51		11.51	12.42	13.42
9	Bad Kohlgrub Kurhaus		5.15	6.09	6.58	7.53	**alle**	11.53	12.44	13.44	14.53	**alle**	22.53	23.44	5.58	6.58	7.53	**alle**	11.53	12.44	13.44
9	Bad Kohlgrub	an	5.18	6.11	7.01	7.55	**60**	11.55	12.47	13.47	14.55	**60**	22.55	23.47	6.01	7.01	7.55	**60**	11.55	12.47	13.47
9	Bad Kohlgrub	ab	5.22	6.16	7.05	8.00	**Min**	12.00	12.52	13.52	15.00	**Min**	23.00	23.52	6.05	7.05	8.00	**Min**	12.00	12.52	13.52
8	Grafenaschau		5.30	6.23	7.13	8.07		12.07	13.00	14.00	15.07		23.07	0.00	6.12	7.13	8.07		12.07	13.00	14.00
8	Seeleiten-Berggeist		5.32	6.26	7.16	8.10		12.10	13.03	14.03	15.10		23.10	0.03	6.15	7.16	8.10		12.10	13.03	14.03
8	Murnau Ort		5.38	6.31	7.22	8.15		12.15	13.08	14.08	15.15		23.15	0.08	6.21	7.22	8.15		12.15	13.08	14.08
8	Murnau R		5.40	6.34	7.24	8.19		12.19	13.11	14.11	15.19		23.19	0.11	6.23	7.24	8.19		12.19	13.11	14.11
	R *Murnau*	*ab*	*5.54*	*6.54*	*7.28*	*8.32*		*12.31*	*13.32*	*14.32*	*15.32*		*23.32*		*6.32*	*7.32*	*8.32*		*12.31*	*13.32*	*14.32*
	R *Weilheim (Oberbay)*	*an*	*6.08*	*7.08*	*7.45*	*8.47*		*12.47*	*13.47*	*14.47*	*15.47*		*23.47*		*6.47*	*7.47*	*8.47*		*12.47*	*13.47*	*14.47*
	R *München Hbf*	*an*	*6.46*	*7.50*	*8.26*	*9.29*		*13.26*	*14.26*	*15.26*	*16.26*		*0.26*		*7.26*	*8.26*	*9.29*		*13.26*	*14.26*	*15.26*

Zone			Samstag				Sonn- und Feiertag										
10	Oberammergau		14.38		22.38	23.29	6.43	7.38		11.38	12.29	13.29	14.38		22.38	23.29
10	Unterammergau		14.42		22.42	23.33	6.48	7.42		11.42	12.33	13.33	14.42		22.42	23.33
9	Altenau (Bay)		14.47		22.47	23.38	6.53	7.47		11.47	12.38	13.38	14.47		22.47	23.38
9	Saulgrub		14.51		22.51	23.42	6.57	7.51		11.51	12.42	13.42	14.51		22.51	23.42
9	Bad Kohlgrub Kurhaus		14.53	**alle**	22.53	23.44	6.58	7.53	**alle**	11.53	12.44	13.44	14.53	**alle**	22.53	23.44
9	Bad Kohlgrub	an	14.55	**60**	22.55	23.47	7.01	7.55	**60**	11.55	12.47	13.47	14.55	**60**	22.55	23.47
9	Bad Kohlgrub	ab	15.00	**Min**	23.00	23.52	7.05	8.00	**Min**	12.00	12.52	13.52	15.00	**Min**	23.00	23.52
8	Grafenaschau		15.07		23.07	0.00	7.13	8.07		12.07	13.00	14.00	15.07		23.07	0.00
8	Seeleiten-Berggeist		15.10		23.10	0.03	7.16	8.10		12.10	13.03	14.03	15.10		23.10	0.03
8	Murnau Ort		15.15		23.15	0.08	7.22	8.15		12.15	13.08	14.08	15.15		23.15	0.08
8	Murnau R		15.19		23.19	0.11	7.24	8.19		12.19	13.11	14.11	15.19		23.19	0.11
	R *Murnau*	*ab*	*15.32*		*23.32*		*7.32*	*8.32*		*12.31*	*13.32*	*14.32*	*15.32*		*23.32*	
	R *Weilheim (Oberbay)*	*an*	*15.47*		*23.47*		*7.47*	*8.47*		*12.47*	*13.47*	*14.47*	*15.47*		*23.47*	
	R *München Hbf*	*an*	*16.26*		*0.26*		*8.26*	*9.29*		*13.26*	*14.26*	*15.26*	*16.26*		*0.26*	

Fahrplan als PDF zum Download

Änderungen vorbehalten | mvv-muenchen.de

Münchner VerkehrsVerbund

DB

DB Regio Bayern
089 203 55 000

R

RegionalZug

RB 64 Garmisch-Partenkirchen - Grainau - Eibsee - Zugspitzplatt

Bayerische Zugspitzbahn - Linie nicht im MVV-Tarif! Fahrgäste mit MVV-Ticket können von der BZB einen Rabatt erhalten

	Montag - Freitag							Samstag, Sonn- und Feiertag							
Verkehrshinweis								❄							
Garmisch-Partenkirchen R	8.15		14.15	15.15	16.15	17.15	18.15	7.39	8.15		14.15	15.15	16.15	17.15	18.15
Garmisch-P. Hausberg R	8.17		14.17	15.17	16.17	17.17	18.17	7.41	8.17		14.17	15.17	16.17	17.17	18.17
Kreuzeck-/Alpspitzbahn	8.24		14.24	15.24	16.24	17.24	18.24	7.49	8.24		14.24	15.24	16.24	17.24	18.24
Hammersbach	8.27	**alle 60 Min**	14.27	15.27	16.27	17.27	18.27	7.53	8.27	**alle 60 Min**	14.27	15.27	16.27	17.27	18.27
Grainau	8.30		14.30	15.30	16.30	17.30	18.30	7.56	8.30		14.30	15.30	16.30	17.30	18.30
Eibsee	8.45		14.45	15.45				8.15	8.45		14.45	15.45			
Riffelriß	9.00		15.00						9.00		15.00				
Zugspitzplatt	9.28		15.28						9.28		15.28				

❄ = nur während der Wintersaison

MVV-App:

Schnell die richtige Verbindung finden und das passende Ticket kaufen.

mvv-muenchen.de/app

MVV

R

RegionalZug

RB 64 Zugspitzplatt - Eibsee - Grainau - Garmisch-Partenkirchen

Bayerische Zugspitzbahn - Linie nicht im MVV-Tarif! Fahrgäste mit MVV-Ticket können von der BZB einen Rabatt erhalten

	Montag - Freitag							Samstag, Sonn- und Feiertag						
Verkehrshinweis							✦		❄					✦
Zugspitzplatt				9.30		16.30						9.30		16.30	
Riffelriß				9.50		16.50						9.50		16.50	
Eibsee				10.15		17.15	18.15					10.15		17.15	18.15
Grainau	7.15	8.30	9.30	10.30	**alle 60 Min**	17.30	18.30	7.15	7.58	8.30	9.30	10.30	**alle 60 Min**	17.30	18.30
Hammersbach	7.17	8.33	9.33	10.33		17.33	18.33	7.17	8.00	8.33	9.33	10.33		17.33	18.33
Kreuzeck-/Alpspitzbahn	7.20	8.37	9.37	10.37		17.37	18.37	7.20	8.03	8.37	9.37	10.37		17.37	18.37
Garmisch-P. Hausberg R	7.27	8.46	9.46	10.46		17.46	18.46	7.27	8.10	8.46	9.46	10.46		17.46	18.46
Garmisch-Partenkirchen R	7.30	8.50	9.50	10.50		17.50	18.50	7.30	8.13	8.50	9.50	10.50		17.50	18.50

✦ = nur in den Monaten Juli und August ❄ = nur während der Wintersaison

Das 365-Euro-Ticket MVV:

Für Schüler:innen und Azubis: Günstig unterwegs das ganze Jahr.

mvv-muenchen.de/tickets

MVV

Fahrplan als PDF zum Download

Änderungen vorbehalten | mvv-muenchen.de

Bayerische Zugspitzbahn Bergbahn AG
08821 7970

X380 Bad Tölz R - Miesbach R - Rosenheim R

Zone			Montag - Freitag					Samstag, Sonn- und Feiertag				
	Stunde		6	7	8 - 19		20	7	8	9 - 19	20	21
5/6	Bad Tölz, Bahnhof R		35	35	35		35	•35	35	35		
6	Waakirchen, Rathaus		48	48	48		48	•48	48	48		
6	Gmund, Bahnhof R	an	58	58	58		58	58	58	58		
6	- Bahnhof R	ab	04	04	04		04	•02	02	02	02	
6	Ostin		10	10	10		10	•08	08	08	08	
7	Agatharied R		17	17	17		17	•15	15	15	15	
6/7	Miesbach, Bahnhof R	an	24	24	24		24	•22	22	22	22	
6/7	- Bahnhof R	ab	27	27	27		27	•27	27	27	27	
7	Au b. Bad Aibling, Kirche		46	46	46		46	•46	46	46	46	
7	Bad Feilnbach, Rathausplatz		51	51	51		51	•51	51	51	51	
7	Pang, Café Neu		04	04	04		04	•04	04	04	04	
7	Rosenheim, Äußere Münchener Str./Aicherpark		11	11	11		11	•11	11	11	11	
7	- Bahnhof (Bstg 5) R		19	19	19		19	•19	19	19	19	

• = nur Samstag

Am 24. und 31.12 Betrieb wie Samstag.

Bitte Kurzstreckenregelung beachten: Gültig für maximal 2 Haltestellen auf dieser Linie.

X380 Rosenheim R - Miesbach R - Bad Tölz R

Zone	Stunde		Montag - Freitag 5	6	7 - 19	20	21	Samstag, Sonn- und Feiertag 6	7	8 - 19	20	21
7	Rosenheim, Bahnhof (Bstg 5) R		40	40	40			•40	40	40		
7	- Äußere Münchener Str./Aicherpark		47	47	47			•47	47	47		
7	Pang, Café Neu		54	54	54			•54	54	54		
7	Bad Feilnbach, Rathausplatz		07	07	07			•07	07	07		
7	Au b. Bad Aibling, Kirche		12	12	12			•12	12	12		
6/7	Miesbach, Bahnhof R	an	32	32	32			•32	32	32		
6/7	- Bahnhof R	ab	37	37	37			•37	37	37		
7	Agatharied R		44	44	44			•44	44	44		
6	Ostin		51	51	51			•51	51	51		
6	Gmund, Bahnhof R	an	57	57	57			57	57	57		
6	- Bahnhof R	ab	02	02	02			02	02	02		
6	Waakirchen, Rathaus		12	12	12			12	12	12		
5/6	Bad Tölz, Bahnhof R		26	26	26			26	26	26		

• = nur Samstag

Am 24. und 31.12 Betrieb wie Samstag.

Bitte Kurzstreckenregelung beachten: Gültig für maximal 2 Haltestellen auf dieser Linie.

Fahrplan als PDF zum Download

Änderungen vorbehalten | mvv-muenchen.de

Münchner VerkehrsVerbund

Geldhauser
DIE MÜNCHNER BUSREISEN

Geldhauser
08104/89454

X381 Bad Tölz R - Waakirchen - Miesbach R / Gmund R

Zone	Montag - Freitag													
Stunde	6	7	8	9	10	11	12	13	14	15	16	17	18	19
5/6 Bad Tölz, Bahnhof R	52	52	52	52	52	52	52	52	52	52	52	52	52	
6 Greiling, Kirche	01	01	01	01	01	01	01	01	01	01	01	01	01	
6 Reichersbeuern, Ortsmitte	04	04	04	04	04	04	04	04	04	04	04	04	04	
6 Waakirchen, Apotheke	09	09	09	09	09	09	09	09	09	09	09	09	09	
6/7 Miesbach, Bahnhof R	25	⟩	25	⟩	25	⟩	25	⟩	25	⟩	25	⟩	25	
6 Gmund, Bahnhof R		19		19		19		19		19		19		

Zone	Montag - Freitag		Samstag, Sonn- und Feiertag		
Stunde	19	20	6	7 - 19	20
5/6 Bad Tölz, Bahnhof R	52		•52	52	
6 Greiling, Kirche	01		•01	01	
6 Reichersbeuern, Ortsmitte	04		•04	04	
6 Waakirchen, Apotheke	09		•09	09	
6 Gmund, Bahnhof R	19		•19	19	

• = nur Samstag

Am 24. und 31.12 Betrieb wie Samstag.

Bitte Kurzstreckenregelung beachten: Gültig für maximal 2 Haltestellen auf dieser Linie.

X381 Miesbach R / Gmund R - Waakirchen - Bad Tölz R

Zone	Stunde	Montag - Freitag													
		6	7	8	9	10	11	12	13	14	15	16	17	18	19
6	Gmund, Bahnhof R	38		38		38		38		38		38		38	
6/7	Miesbach, Bahnhof R	\	34	\	34	\	34	\	34	\	34	\	34	\	
6	Waakirchen, Apotheke	48	51	48	51	48	51	48	51	48	51	48	51	48	
6	Reichersbeuern, Ortsmitte	53	56	53	56	53	56	53	56	53	56	53	56	53	
6	Greiling, Kirche	56	59	56	59	56	59	56	59	56	59	56	59	56	
5/6	Bad Tölz, Bahnhof R	04	07	04	07	04	07	04	07	04	07	04	07	04	

Zone	Stunde	Montag - Freitag		Samstag, Sonn- und Feiertag		
		19	20	6	7 - 19	20
6	Gmund, Bahnhof R			•38	38	
6/7	Miesbach, Bahnhof R	34		\	\	
6	Waakirchen, Apotheke	51		•48	48	
6	Reichersbeuern, Ortsmitte	56		•53	53	
6	Greiling, Kirche	59		•56	56	
5/6	Bad Tölz, Bahnhof R	07		•04	04	

• = nur Samstag

Am 24. und 31.12 Betrieb wie Samstag.

Bitte Kurzstreckenregelung beachten: Gültig für maximal 2 Haltestellen auf dieser Linie.

Fahrplan als PDF zum Download

Änderungen vorbehalten | mvv-muenchen.de

Münchner VerkehrsVerbund

Geldhauser
DIE MÜNCHNER BUSREISEN

Geldhauser
08104/89454

X990 Murnau R - Penzberg R - Bad Tölz R

Zone	Montag - Freitag							Samstag, Sonn- und Feiertag				
Stunde	6		7 - 19	20	21			7		8 - 19	20	21
8 Murnau, Bahnhof R		37	37	37					•37	37	37	
8 - Kemmelpark Abzw.		40	40	40					•40	40	40	
7 Habach		52	52	52					•52	52	52	
6 Iffeldorf, Schule		⟩	⟩	⟩					•01	01	01	
6 Penzberg, Kirnberg		02	02	02					•06	06	06	
6 - Roche Haupttor		06	06	06					⟩	⟩	⟩	
6 - Bahnhof R an		14	14	14					13	13	13	
6 - Bahnhof R ab	17	17	17					•17	17	17		
5/6 Bad Heilbrunn, Birkenallee	29	29	29					•29	29	29		
6 Wackersberg, Blombergbahn	34	34	34					•34	34	34		
5/6 Bad Tölz, ZOB Isarkai	40	40	40					•40	40	40		
5/6 - Bahnhof R	46	46	46					•46	46	46		

• = nur Samstag

Am 24. und 31.12. Betrieb wie Samstag.

Bitte Kurzstreckenregelung beachten: Gültig für maximal 2 Haltestellen auf dieser Linie.

Gruppen-Tageskarte:
Wenn Sie mit Ihren Freundinnen und Freunden auf Tour gehen.

mvv-muenchen.de/tickets

MVV

X990 Bad Tölz R - Penzberg R - Murnau R

Zone		Montag - Freitag			Samstag, Sonn- und Feiertag		
	Stunde	6	7 - 20	21	7	8 - 20	21
5/6	Bad Tölz, Bahnhof R	10	10		•10	10	
5/6	- ZOB Isarkai	15	15		•15	15	
6	Wackersberg, Blombergbahn	21	21		•21	21	
5/6	Bad Heilbrunn, Birkenallee	26	26		•26	26	
6	Penzberg, Bahnhof R an	38	38		•38	38	
6	- Bahnhof R ab	40	40		•40	40	
6	- Roche Haupttor	47	47		⌇	⌇	
6	- Kirnberg	52	52		•47	47	
6	Iffeldorf, Schule	⌇	⌇		•52	52	
7	Habach	04	04		01	01	
8	Murnau, Kemmelpark Abzw.	17	17		•14	14	
8	- Bahnhof R	20	20		•17	17	

• = nur Samstag

Am 24. und 31.12. Betrieb wie Samstag.

Bitte Kurzstreckenregelung beachten: Gültig für maximal 2 Haltestellen auf dieser Linie.

Fahrplan als PDF zum Download

Münchner VerkehrsVerbund
Geldhauser DIE MÜNCHNER BUSREISEN
Geldhauser
08104/89454

316 Oberammergau R - Ettal - Graswang - Schloss Linderhof

Neue Linie im MVV durch Aufnahme des LK Garmisch-Partenkirchen in den MVV. Ehemalige Linie 9622.

Zone			Montag-Freitag (Schule)											Montag-Freitag (Ferien)			
		Stunde	6	7	9	10	11	12	13	14	15	16	17	9	10	11	13
		Verkehrshinweis			✦									✦			
OAG	10	Oberammergau, Bahnhof R	40		30	25	25	25	11	35		00	25	30	25	25	11
OAG	10	- Eugen-Papst-Str.	42		32	27	27	⌇	13	37		02	27	32	27	27	13
OAG	10	- Tiroler Gasse	⌇		⌇	⌇	30	⌇	17	⌇		05	30	⌇	⌇	⌇	17
OAG	10	- Hexenstube	44		34	29	32	⌇	20	39		07	32	34	29	29	20
ETT	10	Ettal, Abzw. Zieglerhof	⌇		39	⌇	35	28	25	44		10	34	39	⌇	34	25
ETT	10	- Klostergasthof	⌇		40	⌇	36	29	26	45		11	35	40	⌇	35	26
ETT	10	- Am Berg	⌇		42	⌇	38	30	28	47		13	37	42	⌇	37	28
ETT	10	- Klostergasthof	⌇		44	⌇	40	31	31	49		15	39	44	⌇	39	31
ETT	10	- Abzw. Zieglerhof	⌇		45	⌇	41	32	32	50		16	40	45	⌇	40	32
ETT	10	- Ettaler Mühle	49		47	34	43	34	33	52		18	42	47	34	42	33
ETT	10	Rahm	52		50	37	46	37	36	55		21	44	50	37	45	36
ETT	10	Graswang, Linderhofer Str. 1	53		51	38	47	38	37	56		22	45	51	38	46	37
ETT	10	- Ort	54		52	39	48	39	39	57		23	46	52	39	47	39
ETT	10	- Gröbl-Alm	55		53	40	49	40	40	58		24	47	53	40	48	40
ETT	10	- Brandwiese	58		56	43	52	43	43	01		27	50	56	43	51	43
ETT	11	Linderhof, Forsthaus	00		58	45	54	45	45	03		29	52	58	45	53	45
ETT	11	- Schloss	02		00	47	58	49	48	05		33	54	00	47	55	48

Zone			Montag-Freitag (Ferien)				Samstag, Sonn- und Feiertag											
		Stunde	14	15	16	17	8	9	10		11	13	14		15	16		17
		Verkehrshinweis					✦	✦	✦	❄	✦		✦	❄ 82	✦	❄ 82	✦	✦
OAG	10	Oberammergau, Bahnhof R	35		00	25	25	25	25	35	25	25	25	35	25	05	25	25
OAG	10	- Eugen-Papst-Str.	37		02	27	27	27	27	37	27	27	27	37	27	07	27	27
OAG	10	- Tiroler Gasse	⌇		05	30	⌇	⌇	⌇	⌇	⌇	⌇	⌇	⌇	⌇	⌇	⌇	⌇
OAG	10	- Hexenstube	39		07	32	29	29	29	39	29	29	29	39	29	09	29	29
ETT	10	Ettal, Abzw. Zieglerhof	44		10	34	34	34	⌇	44	34	34	⌇	44	34	⌇	34	34
ETT	10	- Klostergasthof	45		11	35	35	35	⌇	45	35	35	⌇	45	35	⌇	35	35
ETT	10	- Am Berg	47		13	37	37	37	⌇	47	37	37	⌇	47	37	⌇	37	37
ETT	10	- Klostergasthof	49		15	39	39	39	⌇	49	39	39	⌇	49	39	⌇	39	39
ETT	10	- Abzw. Zieglerhof	50		16	40	40	40	⌇	50	40	40	⌇	50	40	⌇	40	40
ETT	10	- Ettaler Mühle	52		18	42	42	42	34	52	42	42	34	52	42	14	42	42
ETT	10	Rahm	55		21	44	45	45	37	55	45	45	37	55	45	17	45	45
ETT	10	Graswang, Linderhofer Str. 1	56		22	45	46	46	38	56	46	46	38	56	46	18	46	46
ETT	10	- Ort	57		23	46	47	47	39	57	47	47	39	57	47	19	47	47
ETT	10	- Gröbl-Alm	58		24	47	48	48	40	58	48	48	40	58	48	20	48	48
ETT	10	- Brandwiese	01		27	50	51	51	43	01	51	51	43	01	51	23	51	51
ETT	11	Linderhof, Forsthaus	03		29	52	53	53	45	03	53	53	45	03	53	25	53	53
ETT	11	- Schloss	05		33	54	55	55	47	05	55	55	47	05	55	27	55	55

✦ = verkehrt nur vom 30. März bis 25. Oktober ❄ = verkehrt nicht vom 30. März bis 25. Oktober 82 = nicht 24. und 31. Dezember

Busfahrten innerhalb einer Gemeinde gelten als Kurzstrecke: OAG = Oberammergau, ETT = Ettal

Die MVV-ExpressBus-Linien:
Schneller und direkter von A nach B mit dem X-Bus.

mvv-muenchen.de/express

MVV

Fahrplan als PDF zum Download

Münchner VerkehrsVerbund DB RVO

Regionalverkehr Oberbayern
0881/924770

316 Schloss Linderhof - Graswang - Ettal - Oberammergau R

Neue Linie im MVV durch Aufnahme des LK Garmisch-Partenkirchen in den MVV. Ehemalige Linie 9622.

Zone		Montag-Freitag (Schule)												Montag-Freitag (Ferien)		
	Stunde	6	7	10		11	12		13	14	15	16	17	18	10	11	12
	Verkehrshinweis			✦											✦		
ETT 11	Linderhof, Schloss	15	02	00	50		00	50	50		06	40	55		00	50	00
ETT 11	- Forsthaus	17	04	02	52		01	51	52		08	42	57		02	52	02
ETT 10	Graswang, Brandwiese	19	06	04	54		03	53	54		10	44	59		04	54	04
ETT 10	- Gröbl-Alm	22	09	07	57		06	56	57		13	47	02		07	57	07
ETT 10	- Ort	23	10	08	58		07	57	58		14	48	03		08	58	08
ETT 10	- Linderhofer Str. 1	24	11	09	59		08	58	59		15	49	04		09	59	09
ETT 10	Rahm	25	12	10	00		09	59	00		16	50	05		10	00	10
ETT 10	Ettal, Ettaler Mühle	28	15	13	03		12	02	03		19	53	08		13	03	13
ETT 10	- Abzw. Zieglerhof	|	17	◖15	|		|	|	05		21	|	10		◖15	|	15
ETT 10	- Klostergasthof	|	18	◖16	|		|	|	06		22	|	11		◖16	|	16
ETT 10	- Am Berg	|	20	◖18	|		|	|	08		24	|	13		◖18	|	18
ETT 10	- Klostergasthof	|	22	◖20	|		|	|	10		26	|	15		◖20	|	20
ETT 10	- Abzw. Zieglerhof	|	23	◖21	|		|	|	11		27	|	16		◖21	|	21
OAG 10	Oberammergau, Hexenstube	33	27	24	08		16	|	15		31	58	21		24	08	26
OAG 10	- Tiroler Gasse	|	30	|	|		20	|	18		34	|	|		|	|
OAG 10	- Eugen-Papst-Str.	35	33	26	10		22	|	21		37	00	23		26	10	28
OAG 10	- Bahnhof R	37	35	29	12		24	09	23		39	02	25		29	12	30

Zone		Montag-Freitag (Ferien)						Samstag, Sonn- und Feiertag												
	Stunde	13	14	15	16	17	18	9	10	11		12	14		15		16		17
	Verkehrshinweis							✦	✦	✦	❄	✦	✦	❄	✦	❄ 82	✦	❄ 82	✦
ETT 11	Linderhof, Schloss	50		06	40	55		00	00	00	06	00	00	00	00	06	00	35	00
ETT 11	- Forsthaus	52		08	42	57		02	02	02	08	02	02	02	02	08	02	37	02
ETT 10	Graswang, Brandwiese	54		10	44	59		04	04	04	10	04	04	04	04	10	04	39	04
ETT 10	- Gröbl-Alm	57		13	47	02		07	07	07	13	07	07	07	07	13	07	42	07
ETT 10	- Ort	58		14	48	03		08	08	08	14	08	08	08	08	14	08	43	08

ETT	10	- Linderhofer Str. 1	59	15	49	04	09	09	09	15	09	09	09	09	15	09	44	09
ETT	10	Rahm	00	16	50	05	10	10	10	16	10	10	10	10	16	10	45	10
ETT	10	Ettal, Ettaler Mühle	03	19	53	08	13	13	13	19	13	13	13	13	19	13	48	13
ETT	10	- Abzw. Zieglerhof	05	21		10			15	21	15		15	15	21	15		
ETT	10	- Klostergasthof	06	22		11			16	22	16		16	16	22	16		
ETT	10	- Am Berg	08	24		13			18	24	18		18	18	24	18		
ETT	10	- Klostergasthof	10	26		15			20	26	20		20	20	26	20		
ETT	10	- Abzw. Zieglerhof	11	27		16			21	27	21		21	21	27	21		
OAG	10	Oberammergau, Hexenstube	15	31	58	21	18	18	26	32	26	18	26	26	32	26	53	18
OAG	10	- Tiroler Gasse	18	34														
OAG	10	- Eugen-Papst-Str.	21	37	00	23	20	20	28	34	28	20	28	28	34	28	55	20
OAG	10	- Bahnhof R	23	39	02	25	22	22	30	36	30	22	30	30	36	30	57	22

Zone			Samstag, Sonn- und Feiertag
		Stunde	18
		Verkehrshinweis	✦
ETT	11	Linderhof, Schloss	00
ETT	11	- Forsthaus	02
ETT	10	Graswang, Brandwiese	04
ETT	10	- Gröbl-Alm	07
ETT	10	- Ort	08
ETT	10	- Linderhofer Str. 1	09
ETT	10	Rahm	10
ETT	10	Ettal, Ettaler Mühle	13
ETT	10	- Abzw. Zieglerhof	15
ETT	10	- Klostergasthof	16
ETT	10	- Am Berg	18
ETT	10	- Klostergasthof	20
ETT	10	- Abzw. Zieglerhof	21
OAG	10	Oberammergau, Hexenstube	26
OAG	10	- Eugen-Papst-Str.	28
OAG	10	- Bahnhof R	30

✦ = verkehrt nur vom 30. März bis 25. Oktober ❄ = verkehrt nicht vom 30. März bis 25. Oktober 32 = nicht 24. und 31. Dezember ◂ = hält nur zum Aussteigen

Busfahrten innerhalb einer Gemeinde gelten als Kurzstrecke: ETT = Ettal, OAG = Oberammergau

Fahrplan als PDF zum Download

Änderungen vorbehalten | mvv-muenchen.de

Münchner VerkehrsVerbund DB RVO

Regionalverkehr Oberbayern
0881/924770

318 Grafenaschau - Grafenaschau Bf R - Seeleiten-Berggeist R - Murnau R

Neue Linie im MVV durch Aufnahme des LK Garmisch-Partenkirchen in den MVV. Ehemalige Linie 9621..

Zone			Montag-Freitag (Schule)			
		Stunde	**6**		**7**	**14**
SWG	**9**	Grafenaschau, Seniorenheim	20	55		12
MUR	**8**	Westried, Moosrainer Straße	23	58		15
MUR	**8**	- Moosrain	⌇	04		⌇
MUR	**8**	- Grafenaschau Bf R	⌇	07		⌇
MUR	**8**	- Ort	24	09		16
MUR	**8**	Hermannswies, Erholungsheim	25	10		17
MUR	**8**	Berggeist, Bahnhof R	26	11		18
MUR	**8**	Seeleiten	27	12		19
MUR	**8**	Murnau, Klinik Hochried	29	13		21
MUR	**8**	- Ramsachleite	30	14		22
MUR	**8**	- Seniorenheim	31	15		23
MUR	**8**	- Bahnhof R an	37	20		29
MUR	**8**	- Bahnhof R ab		20		
MUR	**8**	- Polizei		26		
MUR	**8**	- Weindorfer Str.		32		
MUR	**8**	- Sollerstr.		34		

Busfahrten innerhalb einer Gemeinde gelten als Kurzstrecke: SWG = Schwaigen, MUR = Murnau am Staffelsee

In den Schulferien, Samstags, Sonn- und Feiertags sowie am 24.12. und 31.12. kein Betrieb.

BUS

RegionalBus

318 Murnau R - Seeleiten-Berggeist R - Grafenaschau Bf R - Grafenaschau

Neue Linie im MVV durch Aufnahme des LK Garmisch-Partenkirchen in den MVV. Ehemalige Linie 9621..

Zone				Montag-Freitag (Schule)					
		Stunde		6		13			14
		Verkehrshinweis				18	06	18	
MUR	8	Murnau, Polizei				10	32		
MUR	8	- Bahnhof R	an			⌇	37		
MUR	8	- Bahnhof R	ab	02	37	⌇	37	47	
MUR	8	- Weindorfer Str.		⌇	⌇	15	⌇	52	
MUR	8	- Sollerstr.		⌇	⌇	⌇	⌇	55	
MUR	8	- Postamt		⌇	⌇	⌇	⌇	59	
MUR	8	- Seniorenheim		07	42	20	42	04	
MUR	8	- Klinik Hochried		09	44	22	44	06	
MUR	8	Seeleiten		10	45	23	45	07	
MUR	8	Berggeist, Bahnhof R		11	46	24	46	08	
MUR	8	Hermannswies, Erholungsheim		12	47	25	47	09	
MUR	8	Westried, Ort		13	48	26	48	10	
MUR	8	- Moosrain		⌇	⌇	31	53	⌇	
MUR	8	- Grafenaschau Bf R		⌇	⌇	34	56	⌇	
MUR	8	- Moosrainer Straße		14	49	35	57	11	
SWG	9	Grafenaschau, Seniorenheim		15	50	36	58	12	

06 = Freitag an Schultagen 18 = Montag bis Donnerstag an Schultagen

Busfahrten innerhalb einer Gemeinde gelten als Kurzstrecke: MUR = Murnau am Staffelsee, SWG = Schwaigen

In den Schulferien, Samstags, Sonn- und Feiertags sowie am 24.12. und 31.12. kein Betrieb.

Fahrplan als PDF zum Download

Änderungen vorbehalten | mvv-muenchen.de

Münchner VerkehrsVerbund DB RVO

Regionalverkehr Oberbayern
0881/924770

319 Oberau R - Ettal - Schloss Linderhof - Parkplatz Stock - Ammerwald - Plansee - Reutte in Tirol

Der MVV-Tarif gilt nur zwischen Oberau und Parkplatz Stock
Neue Linie im MVV durch Aufnahme des LK Garmisch-Partenkirchen in den MVV. Ehemalige Linie 9624.
Linie fährt nur in der Sommersaison vom 01.05. - 27.09.2026

Zone			Samstag, Sonn- und Feiertag							
		Stunde	**8**	**9**	**10**	**11 - 13**	**15**	**16**	**17**	**18**
OBA	**10**	Oberau, Bahnhof R	53	50					50	
ETT	**10**	Ettal, Am Berg	01	58					58	
ETT	**10**	- Klostergasthof	03	00					00	
ETT	**10**	- Ettaler Mühle	06	03					03	
ETT	**10**	Graswang, Gröbl-Alm	12	09					09	
ETT	**10**	- Brandwiese	15	12					12	
ETT	**11**	Linderhof, Forsthaus	17	14					14	
ETT	**11**	- Schloss	⟩	⟩		10	10	10	⟩	
ETT	**11**	Parkplatz Sägertal	19	16		12	12	12	16	
ETT	**11**	Parkplatz Stock	24	21		17	17	17	21	
		Parkplatz Grenze	26	23		19	19	19	23	
		Hotel Ammerwald	32	29		25	25	25	29	
		Plansee, Hotel Forelle	39	36		32	32	32	36	
		- Plansee Seespitze	46	43		39	39	39	43	
		- Sportplatz	⟩	51		47	47	47	51	
		- Veranstaltungszentrum	⟩	52		48	48	48	52	
		Reutte, Abzw. Ehrenbergstr.	⟩	53		49	49	49	53	
		- Isserplatz	⟩	54		50	50	50	54	
		- Bahnhof (Bstg A)	57	57		53	53	53	57	

Busfahrten innerhalb einer Gemeinde gelten als Kurzstrecke: OBA = Oberau, ETT = Ettal

Werktags kein Betrieb.

BUS

RegionalBus

319 Reutte in Tirol - Plansee - Ammerwald - Parkplatz Stock - Schloss Linderhof - Ettal - Oberau R

Der MVV-Tarif gilt nur zwischen Parkplatz Stock und Oberau
Neue Linie im MVV durch Aufnahme des LK Garmisch-Partenkirchen in den MVV. Ehemalige Linie 9624.
Linie fährt nur in der Sommersaison vom 01.05. - 27.09.2026

Zone			Samstag, Sonn- und Feiertag							
		Stunde	**8**	**9**	**10 - 12**	**14**	**15**	**16**	**17**	**18**
		Reutte, Bahnhof (Bstg A)	02		05	05	05	02	02	
		- Isserplatz	⌇		08	08	08	⌇	⌇	
		- Abzw. Ehrenbergstraße	⌇		09	09	09	⌇	⌇	
		Breitenwang, Veranstaltungszentrum	⌇		10	10	10	⌇	⌇	
		- Sportplatz	⌇		11	11	11	⌇	⌇	
		- Plansee Seespitze	13		19	19	19	13	13	
		- Hotel Forelle	20		26	26	26	20	20	
		Hotel Ammerwald	27		33	33	33	27	27	
		Parkplatz Grenze	33		39	39	39	33	33	
ETT	**11**	Parkplatz Stock	35		41	41	41	35	35	
ETT	**11**	Parkplatz Sägertal	40		46	46	46	40	40	
ETT	**11**	Linderhof, Schloss	⌇		48	48	48	⌇	⌇	
ETT	**11**	- Forsthaus	42					42	42	
ETT	**10**	Graswang, Brandwiese	44					44	44	
ETT	**10**	- Gröbl-Alm	47					47	47	
ETT	**10**	Ettal, Ettaler Mühle	53					53	53	
ETT	**10**	- Klostergasthof	56					56	56	
ETT	**10**	- Am Berg	58					58	58	
OBA	**10**	Oberau, Bahnhof R	06					06	06	

Busfahrten innerhalb einer Gemeinde gelten als Kurzstrecke: ETT = Ettal, OBA = Oberau

Werktags kein Betrieb.

Fahrplan als PDF zum Download

Änderungen vorbehalten | mvv-muenchen.de

Münchner VerkehrsVerbund

DB RVO

Regionalverkehr Oberbayern
0881/924770

321 322 StadtBus Garmisch-Partenkirchen
Klinikum - Bahnhof R - Marienplatz - Äuß. Maximiliansstr. - Kreuzeck-/Alpspitzbahn

Neue Linie im MVV durch Aufnahme des Marktes Garmisch-Partenkirchen in den MVV. Ehemalige Linien 1 und 2.

Zone			Montag - Freitag																			
Stunde			5		6		7		8	9		10		11 - 16		17		18	19	20	21	22
Liniennummer			321	321	321	321	322	322	322	322	322	322	322	322	322	322	322	321	321	321	321	321
GAP 11	Partenkirchen, Klinikum				09	39	13	43	43	23	43	13	43	13	43	13	43	43	49	49	49	24
GAP 11	- Skistadion				10	40	14	44	44	24	44	14	44	14	44	14	44	44	50	50	50	25
GAP 11	- Wildenauer Straße				11	41	15	45	45	25	45	15	45	15	45	15	45	45	51	51	51	26
GAP 11	- Alpenstraße				12	42	16	46	46	26	46	16	46	16	46	16	46	46	52	52	52	27
GAP 11	- Mittenwalder Straße				12	42	17	47	47	27	47	17	47	17	47	17	47	47	52	52	52	27
GAP 11	- Haupt-/Dr.Wigger-Straße				13	43	18	49	48	28	48	18	48	18	48	18	48	48	53	53	53	28
GAP 11	- Badgasse/Werdenf. Museum				14	44	20	50	50	30	50	20	50	20	50	20	50	50	54	54	54	29
GAP 11	- Historische Ludwigstraße				15	45	21	51	51	31	51	21	51	21	51	21	51	51	55	55	55	30
GAP 11	- Sebastianskirche	an			16	46	23	53	53	33	53	23	53	23	53	23	53	53	56	56	56	31
GAP 11	- Sebastianskirche	ab			17	47	24	54	54	34	54	24	54	24	54	24	54	54	57	57	57	
GAP 11	- Rathaus				18	48	25	55	55	35	55	25	55	25	55	25	55	55	58	58	58	
GAP 11	- Bahnhof R	an			20	50	28	58	58	38	58	28	58	28	58	28	58	58	00	00	00	
GAP 11	- Bahnhof R	ab			22	52	32	02	02	42	02	32	02	32	02	32	02	02	02	02	02	
GAP 11	- Michael-Ende-Kurpark			54	24	54	34	04	04	44	04	34	04	34	04	34	04	04	04	04	04	
GAP 11	- Achenfeldstraße			55	25	55	35	05	05	45	05	35	05	35	05	35	05	05	05	05	05	
GAP 11	- Alpspitzstraße			56	26	56	36	06	06	46	06	36	06	36	06	36	06	06	06	06	06	
GAP 11	- Marienplatz		08	58	28	58	38	10	10	50	10	40	10	40	10	40	10	10	08	08	08	
GAP 11	- Rießerkopfstraße		09	59	29	59	39	11	11	51	11	41	11	41	11	41	11	11	09	09	09	
GAP 11	- Am Mühlbach		09	59	29	59	39	12	12	52	12	42	12	42	12	42	12	12	09	09	09	
GAP 11	- Fichtackerstraße		10	00	30	00	40	13	13	53	13	43	13	43	13	43	13	13	10	10	10	
GAP 11	- Archstraße		11	01	31	01	41	14	14	54	14	44	14	44	14	44	14	14	11	11	11	
GAP 11	- Breitenau Zugspitzstraße		11	01	31	01	41	15	15	55	15	45	15	45	15	45	15	15	11	11	◖11	
GAP 11	- Breitenau Loisachbrücke		12	02	32	02	42	⌇	⌇	⌇	⌇	⌇	16	⌇	16	46	16	16	12	12	◖12	
GAP 11	- Äußere Maximilianstraße		14	04	34	04	44	⌇	⌇	⌇	⌇	⌇	18	⌇	18	48	18	18	14	14	◖14	
GAP 11	- Grainauer Fußweg						46	17	17	57	17	47	20	47	20	50	20					
GAP 11	- Aule-Alm-Fußweg						47	18	18	58	18	48	21	48	21	51	21					
GAP 11	- Hammersbacher Fußweg						48	19	19	59	19	49	22	49	22	52	22					
GAP 11	Kreuzeck-/Alpspitzbahn						50	22	22	02	22	52	25	52	25	55	25					

Zone			Samstag, Sonn- und Feiertag											
	Stunde		5	6		7	8	9	10	11 - 17	18	19	20	21	22
	Liniennummer		321	321	322	322	322	322	322	322	321	321	321	321	321
GAP	11	Partenkirchen, Klinikum		09	49	29	43	43	43	43	43	49	49	49	24
GAP	11	- Skistadion		10	50	30	44	44	44	44	44	50	50	50	25
GAP	11	- Wildenauer Straße		11	51	31	45	45	45	45	45	51	51	51	26
GAP	11	- Alpenstraße		12	52	32	46	46	46	46	46	52	52	52	27
GAP	11	- Mittenwalder Straße		12	52	32	47	47	47	47	47	52	52	52	27
GAP	11	- Haupt-/Dr.Wigger-Straße		13	53	33	48	48	48	48	48	53	53	53	28
GAP	11	- Badgasse/Werdenf. Museum		14	54	34	50	50	50	50	50	54	54	54	29
GAP	11	- Historische Ludwigstraße		15	55	35	51	51	51	51	51	55	55	55	30
GAP	11	- Sebastianskirche an		16	56	36	53	53	53	53	53	56	56	56	31
GAP	11	- Sebastianskirche ab		17	57	37	54	54	54	54	54	57	57	57	
GAP	11	- Rathaus		18	58	38	55	55	55	55	55	58	58	58	
GAP	11	- Bahnhof R an		20	00	40	58	58	58	58	58	00	00	00	
GAP	11	- Bahnhof R ab		22	02	42	02	02	02	02	02	02	02	02	
GAP	11	- Michael-Ende-Kurpark		24	04	44	04	04	04	04	04	04	04	04	
GAP	11	- Achenfeldstraße		25	05	45	05	05	05	05	05	05	05	05	
GAP	11	- Alpspitzstraße		26	06	46	06	06	06	06	06	06	06	06	
GAP	11	- Marienplatz	23	28	08	48	10	10	10	10	10	08	08	08	
GAP	11	- Rießerkopfstraße	24	29	09	49	11	11	11	11	11	09	09	09	
GAP	11	- Am Mühlbach	24	29	09	49	12	12	12	12	12	09	09	09	
GAP	11	- Fichtackerstraße	25	30	10	50	13	13	13	13	13	10	10	10	
GAP	11	- Archstraße	26	31	11	51	14	14	14	14	14	11	11	11	
GAP	11	- Breitenau Zugspitzstraße	26	31	11	51	15	15	15	15	15	11	11	◖11	
GAP	11	- Breitenau Loisachbrücke	27	32	12	52	⌇	⌇	16	16	16	12	12	◖12	
GAP	11	- Äußere Maximilianstraße	29	34	14	54	⌇	⌇	18	18	18	14	14	◖14	
GAP	11	- Grainauer Fußweg			16	56	17	17	20	20					
GAP	11	- Aule-Alm-Fußweg			17	57	18	18	21	21					
GAP	11	- Hammersbacher Fußweg			18	58	19	19	22	22					
GAP	11	Kreuzeck-/Alpspitzbahn			20	00	22	22	25	25					

◖ = hält nur zum Aussteigen

Busfahrten innerhalb einer Gemeinde gelten als Kurzstrecke: GAP = Garmisch-Partenkirchen

Am 24. Dezember gilt auf dieser Linie ein Sonderfahrplan.

Fahrplan als PDF zum Download

Änderungen vorbehalten | mvv-muenchen.de

Münchner VerkehrsVerbund

Gemeindewerke Garmisch-Partenkirchen

Gemeindewerke Garmisch-Partenkirchen KU AÖR
Tel. 08821/7536323

321 322 StadtBus Garmisch-Partenkirchen
Kreuzeck-/Alpspitzbahn - Äuß. Maximiliansstr. - Marienplatz - Bahnhof R - Klinikum

Neue Linie im MVV durch Aufnahme des Marktes Garmisch-Partenkirchen in den MVV. Ehemalige Linien 1 und 2.

Zone			Montag - Freitag															Sa,So/Feiertag				
		Stunde	5	6		7	8		9		10 - 17		18	19	20	21	22	5	6	7	8	9
		Liniennummer	321	321	321	321	322	322	321	322	322	322	322	321	321	321	321	321	321	322	322	
GAP	11	Kreuzeck-/Alpspitzbahn					00	35		35	10	35	35							40	20	
GAP	11	Garmisch, Hammersbacher Fußweg					00	35		35	10	35	35							40	20	
GAP	11	- Aule-Alm-Fußweg					01	36		36	11	36	36							41	21	
GAP	11	- Grainauer Fußweg					02	37		37	12	37	37							42	22	
GAP	11	- Äußere Maximilianstraße	15	05	35	05	05	40	10	40	⟩	40	40	45	15	15		30	45	45	25	
GAP	11	- Breitenau Loisachbrücke	16	06	36	06	06	41	11	41	⟩	41	41	46	16	16		31	46	46	26	
GAP	11	- Breitenau Zugspitzstraße	17	07	37	08	08	43	13	43	13	43	43	47	17	17		32	47	47	28	
GAP	11	- Archstraße	17	07	37	10	10	45	15	45	15	45	45	47	17	17		32	47	47	30	
GAP	11	- Fichtackerstraße	18	08	38	11	11	46	16	46	16	46	46	48	18	18		33	48	48	31	
GAP	11	- Am Mühlbach	19	09	39	13	13	48	18	48	18	48	48	49	19	19		34	49	49	33	
GAP	11	- Rießerkopfstraße	20	10	40	14	14	49	19	49	19	49	49	50	20	20		35	50	50	34	
GAP	11	- Marienplatz an	21	11	41	16	16	51	21	51	21	51	51	51	21	21		36	51	51	36	
GAP	11	- Marienplatz ab	22	12	42	17	17	52	22	52	22	52	52	52	22	22	04	37	52	52	37	
GAP	11	- Alpspitzstraße	22	12	42	18	18	53	23	53	23	53	53	52	22	22	04	37	52	52	38	
GAP	11	- Achenfeldstraße	23	13	43	19	19	54	24	54	24	54	54	53	23	23	05	38	53	53	39	
GAP	11	- Michael-Ende-Kurpark	26	16	46	22	22	57	27	57	27	57	57	56	26	26	08	41	56	56	42	
GAP	11	- Bahnhof R an	28	18	48	24	24	59	29	59	29	59	59	58	28	28	10	43	58	58	44	
GAP	11	- Bahnhof R ab	30	20	50	27	27	02	32	02	32	02	02	00	30	30	10	45	00	00	47	
GAP	11	- Rathaus	31	21	51	29	29	04	34	04	34	04	04	01	31	31	11	46	01	01	49	
GAP	11	- Sebastianskirche	33	23	53	32	32	07	37	07	37	07	07	03	33	33	13	48	03	03	52	
GAP	11	- Historische Ludwigstraße	34	24	54	33	33	08	38	08	38	08	08	04	34	34	14	49	04	04	53	
GAP	11	- Badgasse/Werdenf. Museum	35	25	55	34	34	09	39	09	39	09	09	05	35	35	15	50	05	05	54	
GAP	11	- Haupt-/Dr.Wigger-Straße	36	26	56	35	35	10	40	10	40	10	10	06	36	36	16	51	06	06	55	
GAP	11	- Mittenwalder Straße	37	27	57	36	36	11	41	11	41	11	11	07	37	37	17	52	07	07	56	
GAP	11	- Alpenstraße	37	27	57	37	37	12	42	12	42	12	12	07	37	37	17	52	07	07	57	
GAP	11	- Wildenauer Straße	38	28	58	38	38	13	43	13	43	13	13	08	38	38	18	53	08	08	58	
GAP	11	- Skistadion	39	29	59	39	39	14	44	14	44	14	14	09	39	39	19	54	09	09	59	
GAP	11	- Klinikum	41	31	01	40	40	17	47	17	47	17	17	11	41	41	20	56	11	11	02	

Zone			Samstag, Sonn- und Feiertag					
		Stunde	9	10 - 18	19	20	21	22
		Liniennummer	322	322	321	321	321	321
GAP	11	Kreuzeck-/Alpspitzbahn	35	35				
GAP	11	Garmisch, Hammersbacher Fußweg	35	35				
GAP	11	- Aule-Alm-Fußweg	36	36				
GAP	11	- Grainauer Fußweg	37	37				
GAP	11	- Äußere Maximilianstraße	40	40	45	15	15	
GAP	11	- Breitenau Loisachbrücke	41	41	46	16	16	
GAP	11	- Breitenau Zugspitzstraße	43	43	47	17	17	
GAP	11	- Archstraße	45	45	47	17	17	
GAP	11	- Fichtackerstraße	46	46	48	18	18	
GAP	11	- Am Mühlbach	48	48	49	19	19	
GAP	11	- Rießerkopfstraße	49	49	50	20	20	
GAP	11	- Marienplatz an	51	51	51	21	21	
GAP	11	- Marienplatz ab	52	52	52	22	22	04
GAP	11	- Alpspitzstraße	53	53	52	22	22	04
GAP	11	- Achenfeldstraße	54	54	53	23	23	05
GAP	11	- Michael-Ende-Kurpark	57	57	56	26	26	08
GAP	11	- Bahnhof R an	59	59	58	28	28	10
GAP	11	- Bahnhof R ab	02	02	00	30	30	10
GAP	11	- Rathaus	04	04	01	31	31	11
GAP	11	- Sebastianskirche	07	07	03	33	33	13
GAP	11	- Historische Ludwigstraße	08	08	04	34	34	14
GAP	11	- Badgasse/Werdenf. Museum	09	09	05	35	35	15
GAP	11	- Haupt-/Dr.Wigger-Straße	10	10	06	36	36	16
GAP	11	- Mittenwalder Straße	11	11	07	37	37	17
GAP	11	- Alpenstraße	12	12	07	37	37	17
GAP	11	- Wildenauer Straße	13	13	08	38	38	18
GAP	11	- Skistadion	14	14	09	39	39	19
GAP	11	- Klinikum	17	17	11	41	41	20

Busfahrten innerhalb einer Gemeinde gelten als Kurzstrecke: GAP = Garmisch-Partenkirchen

Am 24. Dezember gilt auf dieser Linie ein Sonderfahrplan.

Fahrplan als PDF zum Download

Änderungen vorbehalten | mvv-muenchen.de

Münchner VerkehrsVerbund

Gemeindewerke Garmisch-Partenkirchen

Gemeindewerke Garmisch-Partenkirchen KU AÖR
Tel. 08821/7536323

323 EibseeBus
Garmisch-Partenkirchen R - Untergrainau R - Hammersbach - Grainau - Eibsee

Neue Linie im MVV durch Aufnahme des LK Garmisch-Partenkirchen in den MVV. Ehemalige Linie 9840. | Fahrplan gültig bis vsl. 31.03.2026
Kein MVV-Tarif ab Badersee

Zone		Stunde	Montag-Freitag (Schule) 6	7	8 - 12	13	14 - 18	19 - 21	Montag-Freitag (Ferien) 6	7	8	9
GAP	11	Partenkirchen, Sebastianskirche	20		10	10	10	10	20		10	10
GAP	11	- Rathaus	▸21	20	▸11	00 ▸11	▸11	▸11	▸21	20	▸11	▸11
GAP	11	- Bahnhof R	▸23	▸23	▸14	▸14	▸14	▸14	▸23	▸23	▸14	▸14
GAP	11	- Michael-Ende-Kurpark	▸24	▸24	▸16	▸16	▸16	▸16	▸24	▸24	▸16	▸16
GAP	11	- Marienplatz	▸27	▸28	▸21	▸21	▸21	▸21	▸27	▸28	▸21	▸21
GAP	11	- Am Mühlbach	▸28	▸29	▸23	▸23	▸23	▸23	▸28	▸29	▸23	▸23
GAP	11	- Breitenau Zugspitzstraße	▸30	▸32	▸26	▸26	▸26	▸26	▸30	▸32	▸26	▸26
GRN	12	Schmölz, Abzw. Campingplatz	31	05 33	28	10 28	28	28	31	05 33	28	28
GRN	12	Untergrainau, Bahnhof R		35	30	30	30	30		35	30	30
GRN	12	- Bahnhof R	24	07		12			24	07		
GRN	12	Schmölz, An der Wies	32						32			
GRN	12	- An der Wies		36	31	31	31	31		36	31	31
GRN	12	Obergrainau, Wankstraße	33	37	32	32	32	32	33	37	32	32
GRN	12	- Höllentalstraße	34	39	34	34	34	34	34	39	34	34
GRN	12	Hammersbach		41	37	37	37	37		41	37	37
GRN	12	Obergrainau, Schwarzenkopfweg	35	43	40	40	40	40	35	43	40	40
GRN	12	- Postgasse	36	44	41	41	41	41	36	44	41	41
GRN	12	- Zugspitzbahnhof	37	46	43	43	43	43	37	46	43	43
GRN	12	Untergrainau, Dorfplatz	38	48	45	45	45	45	38	48	45	45
GRN	12	- Dorfplatz				18						
GRN	12	- Dorfplatz	26	09					26	09		
GRN	12	Obergrainau, Zugspitzbahnhof				◂19						
GRN	12	- Postgasse				◂20						
GRN	12	- Schwarzenkopfweg				◂21						
GRN	12	- Höllentalstraße				◂22						
GRN	12	- Wankstraße				◂23						

GRN	12	Untergrainau, Badersee	28	40	11	50	47			47	47			47				28	40	11	50	47	47
		Christlhütte		43		53	50			50	50								43		53	50	50
		Eibsee		46		58	55			55	55								46		58	55	55

Zone			Montag-Freitag (Ferien)								Samstag, Sonn- und Feiertag					
		Stunde	10 - 12		13		14 - 18		19 - 21		6	7	8 - 18		19		20		21
		Verkehrshinweis															82		82
GAP	11	Partenkirchen, Sebastianskirche		10		10	10		10		20		10		10		10		10
GAP	11	- Rathaus		▸11		▸11	▸11		▸11		▸21	20	▸11		▸11		▸11		▸11
GAP	11	- Bahnhof R	10	▸14	00	▸14	▸14		▸14		▸23	▸23	▸14		▸14		▸14		▸14
GAP	11	- Michael-Ende-Kurpark		▸16		▸16	▸16		▸16		▸24	▸24	▸16		▸16		▸16		▸16
GAP	11	- Marienplatz		▸21		▸21	▸21		▸21		▸27	▸28	▸21		▸21		▸21		▸21
GAP	11	- Am Mühlbach		▸23		▸23	▸23		▸23		▸28	▸29	▸23		▸23		▸23		▸23
GAP	11	- Breitenau Zugspitzstraße		▸26		▸26	▸26		▸26		▸30	▸32	▸26		▸26		▸26		▸26
GRN	12	Schmölz, Abzw. Campingplatz	20	28	10	28	28		28		31	33	28		28		28		28
GRN	12	Untergrainau, Bahnhof R		30		30	30		30			35	30		30		30		30
GRN	12	Schmölz, An der Wies									32								
GRN	12	- An der Wies		31		31	31		31			36	31		31		31		31
GRN	12	Obergrainau, Wankstraße		32		32	32		32		33	37	32		32		32		32
GRN	12	- Höllentalstraße		34		34	34		34		34	39	34		34		34		34
GRN	12	Hammersbach		37		37	37		37			41	37		37		37		37
GRN	12	Obergrainau, Schwarzenkopfweg		40		40	40		40		35	43	40		40		40		40
GRN	12	- Postgasse		41		41	41		41		36	44	41		41		41		41
GRN	12	- Zugspitzbahnhof		43		43	43		43		37	46	43		43		43		43
GRN	12	Untergrainau, Dorfplatz		45		45	45		45		38	48	45		45		45		45
GRN	12	- Badersee		47		47	47		47		40	50	47		47		47		47
		Christlhütte		50		50	50				43	53	50						
		Eibsee	34	55	24	55	55				46	58	55						

82 = nicht 24. und 31. Dezember ◂ = hält nur zum Aussteigen ▸ = hält nur zum Einsteigen

Busfahrten innerhalb einer Gemeinde gelten als Kurzstrecke: GAP = Garmisch-Partenkirchen, GRN = Grainau

Fahrplan ab 01.04.2026 online abrufbar.

Fahrplan als PDF zum Download

Änderungen vorbehalten | mvv-muenchen.de

Münchner VerkehrsVerbund DB RVO

Regionalverkehr Oberbayern
0881/924770

323

EibseeBus
Eibsee - Grainau - Hammersbach - Untergrainau R - Garmisch-Partenkirchen R

Neue Linie im MVV durch Aufnahme des LK Garmisch-Partenkirchen in den MVV. Ehemalige Linie 9840. | Fahrplan gültig bis vsl. 31.03.2026
Der MVV-Tarif gilt erst ab Badersee

Zone		Montag-Freitag (Schule)										Montag-Freitag (Ferien)							
	Stunde	6			7	8 - 19	20		21	22		6		7	8 - 14	15		16	
	Eibsee		48			10							48		10	10	10	10	10
	Christlhütte		51			14							51		14		14		14
GRN 12	Untergrainau, Badersee	28	54		25	16	16	56	56			28	54	25	16		16		16
GRN 12	- Dorfplatz	30	56	57	27	20	20	00	00			30	56	27	20		20		20
GRN 12	Obergrainau, Zugspitzbahnhof	32	58		29	22	22	02	02			32	58	29	22		22		22
GRN 12	- Postgasse	33	59		30	24	24	04	04			33	59	30	24		24		24
GRN 12	- Schwarzenkopfweg	34	00		31	25	25	05	05			34	00	31	25		25		25
GRN 12	Hammersbach	36	02	02	33	28	28	08	08			36	02	33	28		28		28
GRN 12	Obergrainau, Höllentalstraße	38	04		35	31	31	11	11			38	04	35	31		31		31
GRN 12	- Wankstraße	39	05		37	33	33	13	13			39	05	37	33		33		33
GRN 12	Schmölz, An der Wies	40	06	06	38	34	34	14	14			40	06	38	34		34		34
GRN 12	Untergrainau, Bahnhof R	41	07	07	39	35	35	15	15			41	07	39	35		35		35
GRN 12	Schmölz, Abzw. Campingplatz	42	08	08	41	37	37	17	17			42	08	41	37	20	37	20	37
GAP 11	Garmisch, Breitenau Zugspitzstraße	◖44	◖10	◖10	⟩	◖39	◖39	◖19	◖19			◖44	◖10	⟩	◖39	◖22	◖39	◖22	◖39
GAP 11	- Breitenau Loisachbrücke	⟩	⟩	⟩	◖43	⟩	⟩	⟩	⟩			⟩	⟩	◖43	⟩	⟩	⟩	⟩	⟩
GAP 11	- Gröbenschule	⟩	⟩	⟩	◖46	⟩	⟩	⟩	⟩			⟩	⟩	◖46	⟩	⟩	⟩	⟩	⟩
GAP 11	- Am Mühlbach	◖47	◖13	◖13	⟩	◖42	◖42	◖22	◖22			◖47	◖13	⟩	◖42	◖25	◖42	◖25	◖42
GAP 11	- Marienplatz	◖49	◖15	◖15	◖49	◖44	◖44	◖24	◖24			◖49	◖15	◖49	◖44	◖27	◖44	◖27	◖44
GAP 11	- Michael-Ende-Kurpark	◖52	◖18	◖18	◖53	◖49	◖49	◖29	◖29			◖52	◖18	◖53	◖49	◖32	◖49	◖32	◖49
GAP 11	- Bahnhof R	◖53	⟩	⟩	◖54	◖51	◖51	◖31	◖31			◖53	⟩	◖54	◖51	◖34	◖51	◖34	◖51
GAP 11	- Rathaus	◖54	◖20	◖22	◖56	◖54	◖54	◖34	◖34			◖54	◖20	◖56	◖54		◖54		◖54
GAP 11	- Sebastianskirche				◖57	◖55	◖55	◖35	◖35					◖57	◖55		◖55		◖55

Zone			Montag-Freitag (Ferien)							Samstag, Sonn- und Feiertag						
		Stunde		17 - 19		20		21	22	6	7	8 - 19	20		21	22
		Verkehrshinweis											82		82	
		Eibsee	10	10						48		10				
		Christlhütte		14						51		14				
GRN	12	Untergrainau, Badersee		16		16	56	56		54		16	16	56	56	
GRN	12	- Dorfplatz		20		20	00	00		56		20	20	00	00	
GRN	12	Obergrainau, Zugspitzbahnhof		22		22	02	02		58		22	22	02	02	
GRN	12	- Postgasse		24		24	04	04		59		24	24	04	04	
GRN	12	- Schwarzenkopfweg		25		25	05	05		00		25	25	05	05	
GRN	12	Hammersbach		28		28	08	08		02		28	28	08	08	
GRN	12	Obergrainau, Höllentalstraße		31		31	11	11		04		31	31	11	11	
GRN	12	- Wankstraße		33		33	13	13		05		33	33	13	13	
GRN	12	Schmölz, An der Wies		34		34	14	14		06		34	34	14	14	
GRN	12	Untergrainau, Bahnhof R		35		35	15	15		07		35	35	15	15	
GRN	12	Schmölz, Abzw. Campingplatz	20	37		37	17	17		08		37	37	17	17	
GAP	11	Garmisch, Breitenau Zugspitzstraße	◖22	◖39		◖39	◖19	◖19		◖10		◖39	◖39	◖19	◖19	
GAP	11	- Am Mühlbach	◖25	◖42		◖42	◖22	◖22		◖13		◖42	◖42	◖22	◖22	
GAP	11	- Marienplatz	◖27	◖44		◖44	◖24	◖24		◖15		◖44	◖44	◖24	◖24	
GAP	11	- Michael-Ende-Kurpark	◖32	◖49		◖49	◖29	◖29		◖18		◖49	◖49	◖29	◖29	
GAP	11	- Bahnhof R	◖34	◖51		◖51	◖31	◖31				◖51	◖51	◖31	◖31	
GAP	11	- Rathaus		◖54		◖54	◖34	◖34		◖20		◖54	◖54	◖34	◖34	
GAP	11	- Sebastianskirche		◖55		◖55	◖35	◖35				◖55	◖55	◖35	◖35	

82 = nicht 24. und 31. Dezember ◖ = hält nur zum Aussteigen

Busfahrten innerhalb einer Gemeinde gelten als Kurzstrecke: GRN = Grainau, GAP = Garmisch-Partenkirchen

Fahrplan als PDF zum Download

Änderungen vorbehalten | mvv-muenchen.de

Fahrplan ab 01.04.2026 online abrufbar.

Münchner VerkehrsVerbund DB RVO

Regionalverkehr Oberbayern
0881/924770

324 Farchant - Wankbahn - Sebastiansk. - Bahnhof R - Marienplatz - Burgrain - Farchant

Neue Linie im MVV durch Aufnahme des Marktes Garmisch-Partenkirchen in den MVV. Ehemalige Linie 4.

Zone			Montag - Freitag													Samstag						
		Stunde	6	7	8	9	10	11	12	13	14 - 18	19	20	21	22	8	9	10	11	12	13	14
FAR	11	Farchant, Antonistüberl	39		17	17	20	17	35	17	20	07	16			20	17	20	17	20	17	
FAR	11	- Maibaum	39		17	17	20	17	35	17	20	07	16			20	17	20	17	20	17	
FAR	11	- Garmischer Straße	40		18	18	21	18	36	18	21	08	17			21	18	21	18	21	18	
GAP	11	Burgrain (Kr GAP), Steigfeldstraße	⟩	14	⟩	⟩	⟩	⟩	⟩	⟩	⟩	⟩	⟩			⟩	⟩	⟩	⟩	⟩	⟩	
GAP	11	- Loisachauen	42	16	20	20	23	20	38	20	23	10	19			23	20	23	20	23	20	
GAP	11	Partenkirchen, Am Brünnl	43	17	21	21	24	21	39	21	24	11	20			24	21	24	21	24	21	
GAP	11	- Friedhof Partenkirchen	45	19	23	23	26	23	41	23	26	13	22			26	23	26	23	26	23	
GAP	11	- Gemeindewerke	47	⟩	25	25	⟩	25	⟩	25	⟩	15	⟩			⟩	25	⟩	25	⟩	25	
GAP	11	- Wankbahn	⟩	⟩	30	30	30	30	45	30	30	20	⟩			30	30	30	30	30	30	
GAP	11	- Schützenhaus	⟩	⟩	31	31	31	31	46	31	31	21	⟩			31	31	31	31	31	31	
GAP	11	- Altenheim	49	21	33	33	33	33	48	33	33	23	24	24		33	33	33	33	33	33	
GAP	11	- Dr.-Gazert-Straße	50	22	34	34	34	34	49	34	34	24	25	25		34	34	34	34	34	34	
GAP	11	- Sebastianskirche an	51	24	36	36	36	36	51	36	36	26	26	26		36	36	36	36	36	36	
GAP	11	- Sebastianskirche ab	52	26	38	38	38	38	53	38	38	27	27	27	32	38	38	38	38	38	38	
GAP	11	- Rathaus	53	27	39	39	39	39	54	39	39	28	28	28	33	39	39	39	39	39	39	
GAP	11	- Bahnhof R an	55	30	42	42	42	42	57	42	42	30	30	30	35	42	42	42	42	42	42	
GAP	11	- Bahnhof R ab	57	32	44	44	44	44	59	44	44	32	32	32	37	44	44	44	44	44	44	
GAP	11	- Michael-Ende-Kurpark	59	34	46	46	46	46	01	46	46	34	34	34	39	46	46	46	46	46	46	
GAP	11	- Bahnhof Westseite R	⟩	⟩	47	47	47	47	02	47	47	35	35	35	⟩	47	47	47	47	47	47	
GAP	11	- Alpspitz-Wellenbad	⟩	⟩	49	49	49	49	04	49	49	37	37	37	⟩	49	49	49	49	49	49	
GAP	11	- Achenfeldstraße	00	35	⟩	⟩	⟩	⟩	⟩	⟩	⟩	⟩	⟩	⟩	40	⟩	⟩	⟩	⟩	⟩	⟩	
GAP	11	- Alpspitzstraße	01	36	50	50	50	50	05	50	50	38	38	38	41	50	50	50	50	50	50	
GAP	11	- Marienplatz	04	39	54	54	54	54	09	54	54	40	40	40	43	54	54	54	54	54	54	
GAP	11	- Loisachbrücke	05	40	55	55	55	55	10	55	55	41	41	41	44	55	55	55	55	55	55	
GAP	11	- Alte Kirche	06	41	56	56	56	56	11	56	56	41	41	41	44	56	56	56	56	56	56	
GAP	11	- Thomas-Knorr-Straße	06	41	56	56	56	56	11	56	56	42	42	42	45	56	56	56	56	56	56	
GAP	11	- Hörmannstraße	07	42	57	57	57	57	12	57	57	43	43	43	46	57	57	57	57	57	57	
GAP	11	- Sonnenbichl	08	43	58	58	58	58	13	58	58	43	43	43	46	58	58	58	58	58	58	
GAP	11	Schwaigwang	09	44	59	59	59	59	14	59	59	44	44	44	47	59	59	59	59	59	59	
GAP	11	Burgrain (Kr GAP), Ort	10	45	00	00	00	00	15	00	00	45	45	45	48	00	00	00	00	00	00	
GAP	11	- Steigfeldstraße	11	46	01	01	01	01	16	01	01	46	46	46	49	01	01	01	01	01	01	
FAR	11	Farchant, Garmischer Straße		48	03	03	03	03	18	03	03	48	48	48	◖51	03	03	03	03	03	03	
FAR	11	- Maibaum		49	04	04	04	04	19	04	04	49	49	49	◖52	04	04	04	04	04	04	
FAR	11	- Antonistüberl		51	06	06	06	06	21	06	06	51	51	51	◖54	06	06	06	06	06	06	

Zone		Samstag									Sonn- und Feiertag							
Stunde		14	15	16	17	18	19	20	21	22	8	9 - 13	14	15 - 18	19	20	21	22
FAR 11	Farchant, Antonistüberl	17	17	20	17	20	07	16			20	20	17	20	10	16		
FAR 11	- Maibaum	17	17	20	17	20	07	16			20	20	17	20	10	16		
FAR 11	- Garmischer Straße	18	18	21	18	21	08	17			21	21	18	21	11	17		
GAP 11	Burgrain (Kr GAP), Loisachauen	20	20	23	20	23	10	19			23	23	20	23	13	19		
GAP 11	Partenkirchen, Am Brünnl	21	21	24	21	24	11	20			24	24	21	24	14	20		
GAP 11	- Friedhof Partenkirchen	23	23	26	23	26	13	22			26	26	23	26	16	22		
GAP 11	- Gemeindewerke	25	25	〉	25	〉	15	〉			〉	〉	25	〉	〉	〉		
GAP 11	- Wankbahn	30	30	30	30	30	20	〉			30	30	30	30	20	〉		
GAP 11	- Schützenhaus	31	31	31	31	31	21	〉			31	31	31	31	21	〉		
GAP 11	- Altenheim	33	33	33	33	33	23	24	24		33	33	33	33	23	24	24	
GAP 11	- Dr.-Gazert-Straße	34	34	34	34	34	24	25	25		34	34	34	34	24	25	25	
GAP 11	- Sebastianskirche an	36	36	36	36	36	26	26	26		36	36	36	36	26	26	26	
GAP 11	- Sebastianskirche ab	38	38	38	38	38	27	27	27	32	38	38	38	38	27	27	27	32
GAP 11	- Rathaus	39	39	39	39	39	28	28	28	33	39	39	39	39	28	28	28	33
GAP 11	- Bahnhof R an	42	42	42	42	42	30	30	30	35	42	42	42	42	30	30	30	35
GAP 11	- Bahnhof R ab	44	44	44	44	44	32	32	32	37	44	44	44	44	32	32	32	37
GAP 11	- Michael-Ende-Kurpark	46	46	46	46	46	34	34	34	39	46	46	46	46	34	34	34	39
GAP 11	- Bahnhof Westseite R	47	47	47	47	47	35	35	35	〉	47	47	47	47	35	35	35	〉
GAP 11	- Alpspitz-Wellenbad	49	49	49	49	49	37	37	37	〉	49	49	49	49	37	37	37	〉
GAP 11	- Achenfeldstraße	〉	〉	〉	〉	〉	〉	〉	〉	40	〉	〉	〉	〉	〉	〉	〉	40
GAP 11	- Alpspitzstraße	50	50	50	50	50	38	38	38	41	50	50	50	50	38	38	38	41
GAP 11	- Marienplatz	54	54	54	54	54	40	40	40	43	54	54	54	54	40	40	40	43
GAP 11	- Loisachbrücke	55	55	55	55	55	41	41	41	44	55	55	55	55	41	41	41	44
GAP 11	- Alte Kirche	56	56	56	56	56	41	41	41	44	56	56	56	56	41	41	41	44
GAP 11	- Thomas-Knorr-Straße	56	56	56	56	56	42	42	42	45	56	56	56	56	42	42	42	45
GAP 11	- Hörmannstraße	57	57	57	57	57	43	43	43	46	57	57	57	57	43	43	43	46
GAP 11	- Sonnenbichl	58	58	58	58	58	43	43	43	46	58	58	58	58	43	43	43	46
GAP 11	Schwaigwang	59	59	59	59	59	44	44	44	47	59	59	59	59	44	44	44	47
GAP 11	Burgrain (Kr GAP), Ort	00	00	00	00	00	45	45	45	48	00	00	00	00	45	45	45	48
GAP 11	- Steigfeldstraße	01	01	01	01	01	46	46	46	49	01	01	01	01	46	46	46	49
FAR 11	Farchant, Garmischer Straße	03	03	03	03	03	48	48	48	◖51	03	03	03	03	48	48	48	◖51
FAR 11	- Maibaum	04	04	04	04	04	49	49	49	◖52	04	04	04	04	49	49	49	◖52
FAR 11	- Antonistüberl	06	06	06	06	06	51	51	51	◖54	06	06	06	06	51	51	51	◖54

◖ = hält nur zum Aussteigen

Busfahrten innerhalb einer Gemeinde gelten als Kurzstrecke: FAR = Farchant, GAP = Garmisch-Partenkirchen

Am 24. Dezember gilt auf dieser Linie ein Sonderfahrplan.

Die Haltestelle Alpspitz-Wellenbad wird erst wieder bedient, wenn das Alpspitz-Wellenbad wieder geöffnet hat (vsl. Mitte 2026)

Fahrplan als PDF zum Download

Änderungen vorbehalten | mvv-muenchen.de

Münchner VerkehrsVerbund

Gemeindewerke Garmisch-Partenkirchen

Gemeindewerke Garmisch-Partenkirchen KU AÖR
Tel. 08821/7536323

325 Farchant - Burgrain - Marienplatz - Bahnhof R - Sebastiansk. - Wankbahn - Farchant

Neue Linie im MVV durch Aufnahme des Marktes Garmisch-Partenkirchen in den MVV. Ehemalige Linie 5.

Zone		Stunde		Montag - Freitag																	
				4	5	6	7	8	9	10 - 11	12	13	14	15	16	17	18	19	20	21	22
FAR	11	Farchant, Antonistüberl		58	58	28	05	35	25	25	25	55	55	55	55	55	55	53	53	53	
FAR	11	- Maibaum		58	58	28	05	35	25	25	25	55	55	55	55	55	55	53	53	53	
FAR	11	- Garmischer Straße		59	59	29	06	36	26	26	26	56	56	56	56	56	56	54	54	54	
GAP	11	Burgrain (Kr GAP), Steigfeldstraße		01	01	31	09	39	29	29	29	59	59	59	59	59	59	56	56	56	
GAP	11	- Ort		02	02	32	10	40	30	30	30	00	00	00	00	00	00	57	57	57	
GAP	11	Schwaigwang		03	03	33	11	41	31	31	31	01	01	01	01	01	01	58	58	58	
GAP	11	Garmisch, Sonnenbichl		04	04	34	12	42	32	32	32	02	02	02	02	02	02	59	59	59	
GAP	11	- Hörmannstraße		04	04	34	13	43	33	33	33	03	03	03	03	03	03	59	59	59	
GAP	11	- Thomas-Knorr-Straße		05	05	35	14	44	34	34	34	04	04	04	04	04	04	00	00	00	
GAP	11	- Alte Kirche		06	06	36	15	45	35	35	35	05	05	05	05	05	05	01	01	01	
GAP	11	- Loisachbrücke		07	07	37	16	46	36	36	36	06	06	06	06	06	06	02	02	02	
GAP	11	- Marienplatz		08	⟩	⟩	⟩	⟩	⟩	⟩	⟩	⟩	⟩	⟩	⟩	⟩	⟩	⟩	⟩	⟩	
GAP	11	- Marienplatz	an		08	38	18	48	38	38	38	08	08	08	08	08	08	03	03	03	
GAP	11	- Marienplatz	ab		09	39	19	49	39	39	39	09	09	09	09	09	09	04	04		
GAP	11	- Alpspitzstraße			09	39	20	50	40	40	40	10	10	10	10	10	10	04	04		
GAP	11	- Alpspitz-Wellenbad			10	⟩	⟩	51	41	41	41	11	11	11	11	11	11	05	05		
GAP	11	- Bahnhof Westseite R			12	⟩	⟩	53	43	43	43	13	13	13	13	13	13	07	07		
GAP	11	- Achenfeldstraße			⟩	40	21	⟩	⟩	⟩	⟩	⟩	⟩	⟩	⟩	⟩	⟩	⟩	⟩		
GAP	11	- Michael-Ende-Kurpark			14	43	24	55	45	45	45	15	15	15	15	15	15	09	09		
GAP	11	- Bahnhof R	an		16	45	26	57	47	47	47	17	17	17	17	17	17	11	11		
GAP	11	- Bahnhof R	ab		19	49	29	00	50	50	50	20	20	20	20	20	20	12	12		
GAP	11	- Rathaus			20	50	31	02	52	52	52	22	22	22	22	22	22	13	13		
GAP	11	- Sebastianskirche			22	52	34	05	55	55	55	25	25	25	25	25	25	15	15		
GAP	11	- Dr.-Gazert-Straße			22	52	34	05	55	55	55	25	25	25	25	25	25	15	15		
GAP	11	- Altenheim			23	53	35	06	56	56	56	26	26	26	26	26	26	16	16		
GAP	11	- Wankbahn			⟩	⟩	⟩	10	00	00	⟩	30	30	30	30	30	30	◖20	◖20		
GAP	11	- Schützenhaus			⟩	⟩	⟩	11	01	01	⟩	31	31	31	31	31	31	◖21			
GAP	11	- Friedhof Partenkirchen			24	54	36	12	02	02	57	32	32	32	32	32	32	◖22			
GAP	11	- Gemeindewerke			26	56	38	⟩	⟩	⟩	⟩	34	⟩	34	⟩	34	34	◖24			
GAP	11	- Am Brünnl			28	58	40	13	03	03	58	36	33	36	33	36	36				
GAP	11	Burgrain (Kr GAP), Loisachauen			29	59	42	15	05	05	00	38	35	38	35	38	38				
FAR	11	Farchant, Garmischer Straße			31	01	44	17	07	07	02	40	37	40	37	40	40				
FAR	11	- Maibaum			32	02	45	18	08	08	03	41	38	41	38	41	41				
FAR	11	- Antonistüberl			34	04	47	20	10	10	05	43	40	43	40	43	43				

Zone			Samstag																			
		Stunde	5	6		7		8	9	10	11	12	13	14	15	16	17	18	19	20
FAR	11	Farchant, Antonistüberl	13	58	33	18	55	55	55	55	55	55	55	55	55	55	55	55	53	
FAR	11	- Maibaum	13	58	33	18	55	55	55	55	55	55	55	55	55	55	55	55	53	
FAR	11	- Garmischer Straße	14	59	34	19	56	56	56	56	56	56	56	56	56	56	56	56	54	
GAP	11	Burgrain (Kr GAP), Steigfeldstraße	16	01	36	21	59	59	59	59	59	59	59	59	59	59	59	59	56	
GAP	11	- Ort	17	02	37	22	00	00	00	00	00	00	00	00	00	00	00	00	57	
GAP	11	Schwaigwang	18	03	38	23	01	01	01	01	01	01	01	01	01	01	01	01	58	
GAP	11	Garmisch, Sonnenbichl	19	04	39	24	02	02	02	02	02	02	02	02	02	02	02	02	59	
GAP	11	- Hörmannstraße	19	04	39	24	03	03	03	03	03	03	03	03	03	03	03	03	59	
GAP	11	- Thomas-Knorr-Straße	20	05	40	25	04	04	04	04	04	04	04	04	04	04	04	04	00	
GAP	11	- Alte Kirche	21	06	41	26	05	05	05	05	05	05	05	05	05	05	05	05	01	
GAP	11	- Loisachbrücke	22	07	42	27	06	06	06	06	06	06	06	06	06	06	06	06	02	
GAP	11	- Marienplatz	23	⟩	⟩	⟩	⟩	⟩	⟩	⟩	⟩	⟩	⟩	⟩	⟩	⟩	⟩	⟩	⟩	
GAP	11	- Marienplatz an		08	43	28	08	08	08	08	08	08	08	08	08	08	08	08	03	
GAP	11	- Marienplatz ab		09	44	29	09	09	09	09	09	09	09	09	09	09	09	09	04	
GAP	11	- Alpspitzstraße		09	44	29	10	10	10	10	10	10	10	10	10	10	10	10	04	
GAP	11	- Alpspitz-Wellenbad		⟩	⟩	⟩	11	11	11	11	11	11	11	11	11	11	11	11	05	
GAP	11	- Bahnhof Westseite R		⟩	⟩	⟩	13	13	13	13	13	13	13	13	13	13	13	13	07	
GAP	11	- Achenfeldstraße		10	45	30	⟩	⟩	⟩	⟩	⟩	⟩	⟩	⟩	⟩	⟩	⟩	⟩	⟩	
GAP	11	- Michael-Ende-Kurpark		13	48	33	15	15	15	15	15	15	15	15	15	15	15	15	09	
GAP	11	- Bahnhof R an		15	50	35	17	17	17	17	17	17	17	17	17	17	17	17	11	
GAP	11	- Bahnhof R ab		17	02	37	20	20	20	20	20	20	20	20	20	20	20	20	12	
GAP	11	- Rathaus		18	03	38	22	22	22	22	22	22	22	22	22	22	22	22	13	
GAP	11	- Sebastianskirche		20	05	40	25	25	25	25	25	25	25	25	25	25	25	25	15	
GAP	11	- Dr.-Gazert-Straße		20	05	40	25	25	25	25	25	25	25	25	25	25	25	25	15	
GAP	11	- Altenheim		21	06	41	26	26	26	26	26	26	26	26	26	26	26	26	16	
GAP	11	- Wankbahn		⟩	⟩	⟩	30	30	30	30	30	30	30	30	30	30	30	30	◖20	
GAP	11	- Schützenhaus		⟩	⟩	⟩	31	31	31	31	31	31	31	31	31	31	31	31	◖21	
GAP	11	- Friedhof Partenkirchen		22	07	42	32	32	32	32	32	32	32	32	32	32	32	32	◖22	
GAP	11	- Gemeindewerke		⟩	⟩	44	34	⟩	34	⟩	34	⟩	34	⟩	34	⟩	34	⟩	◖24	
GAP	11	- Am Brünnl		23	08	46	36	33	36	33	36	33	36	33	36	33	36	33		
GAP	11	Burgrain (Kr GAP), Loisachauen		25	10	48	38	35	38	35	38	35	38	35	38	35	38	35		
FAR	11	Farchant, Garmischer Straße		27	12	50	40	37	40	37	40	37	40	37	40	37	40	37		
FAR	11	- Maibaum		28	13	51	41	38	41	38	41	38	41	38	41	38	41	38		
FAR	11	- Antonistüberl		30	15	53	43	40	43	40	43	40	43	40	43	40	43	40		

◖ = hält nur zum Aussteigen

Busfahrten innerhalb einer Gemeinde gelten als Kurzstrecke: FAR = Farchant, GAP = Garmisch-Partenkirchen

Am 24. Dezember gilt auf dieser Linie ein Sonderfahrplan.

Die Haltestelle Alpspitz-Wellenbad wird erst wieder bedient, wenn das Alpspitz-Wellenbad wieder geöffnet hat (vsl. Mitte 2026)

Fahrplan als PDF zum Download

Änderungen vorbehalten | mvv-muenchen.de

Münchner VerkehrsVerbund

Gemeindewerke Garmisch-Partenkirchen

Gemeindewerke Garmisch-Partenkirchen KU AÖR
Tel. 08821/7536323

325 StadtBus Garmisch-Partenkirchen
Farchant - Burgrain - Marienplatz - Bahnhof R - Sebastiansk. - Wankbahn - Farchant

Neue Linie im MVV durch Aufnahme des Marktes Garmisch-Partenkirchen in den MVV. Ehemalige Linie 5.

Zone		Samstag			Sonn- und Feiertag											
Stunde		20	21	22	5	6	7		8 - 11	12	13	14 - 18	19	20	21	22
FAR 11	Farchant, Antonistüberl	53	53		13	33	18	55	55	55	55	55	53	53	53	
FAR 11	- Maibaum	53	53		13	33	18	55	55	55	55	55	53	53	53	
FAR 11	- Garmischer Straße	54	54		14	34	19	56	56	56	56	56	54	54	54	
GAP 11	Burgrain (Kr GAP), Steigfeldstraße	56	56		16	36	21	59	59	59	59	59	56	56	56	
GAP 11	- Ort	57	57		17	37	22	00	00	00	00	00	57	57	57	
GAP 11	Schwaigwang	58	58		18	38	23	01	01	01	01	01	58	58	58	
GAP 11	Garmisch, Sonnenbichl	59	59		19	39	24	02	02	02	02	02	59	59	59	
GAP 11	- Hörmannstraße	59	59		19	39	24	03	03	03	03	03	59	59	59	
GAP 11	- Thomas-Knorr-Straße	00	00		20	40	25	04	04	04	04	04	00	00	00	
GAP 11	- Alte Kirche	01	01		21	41	26	05	05	05	05	05	01	01	01	
GAP 11	- Loisachbrücke	02	02		22	42	27	06	06	06	06	06	02	02	02	
GAP 11	- Marienplatz	⟩	⟩		23	⟩	⟩	⟩	⟩	⟩	⟩	⟩	⟩	⟩	⟩	
GAP 11	- Marienplatz an	03	03			43	28	08	08	08	08	08	03	03	03	
GAP 11	- Marienplatz ab	04				44	29	09	09	09	09	09	04	04		
GAP 11	- Alpspitzstraße	04				44	29	10	10	10	10	10	04	04		
GAP 11	- Alpspitz-Wellenbad	05				⟩	⟩	11	11	11	11	11	05	05		
GAP 11	- Bahnhof Westseite R	07				⟩	⟩	13	13	13	13	13	07	07		
GAP 11	- Achenfeldstraße	⟩				45	30	⟩	⟩	⟩	⟩	⟩	⟩	⟩		
GAP 11	- Michael-Ende-Kurpark	09				48	33	15	15	15	15	15	09	09		
GAP 11	- Bahnhof R an	11				50	35	17	17	17	17	17	11	11		
GAP 11	- Bahnhof R ab	12					02 37	20	20	20	20	20	12	12		
GAP 11	- Rathaus	13					03 38	22	22	22	22	22	13	13		
GAP 11	- Sebastianskirche	15				20	05 40	25	25	25	25	25	15	15		
GAP 11	- Dr.-Gazert-Straße	15				20	05 40	25	25	25	25	25	15	15		
GAP 11	- Altenheim	16				21	06 41	26	26	26	26	26	16	16		
GAP 11	- Wankbahn	◖20				⟩	⟩ ⟩	30	30	30	30	30	◖20	◖20		
GAP 11	- Schützenhaus					⟩	⟩ ⟩	31	31	31	31	31	◖21			
GAP 11	- Friedhof Partenkirchen					22	07 42	32	32	32	32	32	◖22			
GAP 11	- Gemeindewerke					⟩	⟩ ⟩	⟩	⟩	34	⟩	⟩	◖24			
GAP 11	- Am Brünnl					23	08 43	33	33	36	33	33				
GAP 11	Burgrain (Kr GAP), Loisachauen					25	10 45	35	35	38	35	35				
FAR 11	Farchant, Garmischer Straße					27	12 47	37	37	40	37	37				
FAR 11	- Maibaum					28	13 48	38	38	41	38	38				
FAR 11	- Antonistüberl					30	15 50	40	40	43	40	40				

◂ = hält nur zum Aussteigen

Busfahrten innerhalb einer Gemeinde gelten als Kurzstrecke: FAR = Farchant, GAP = Garmisch-Partenkirchen

Am 24. Dezember gilt auf dieser Linie ein Sonderfahrplan.

Die Haltestelle Alpspitz-Wellenbad wird erst wieder bedient, wenn das Alpspitz-Wellenbad wieder geöffnet hat (vsl. Mitte 2026)

Gruppen-Tageskarte:

Wenn Sie mit Ihren Freundinnen und Freunden auf Tour gehen.

mvv-muenchen.de/tickets

MVV

Fahrplan als PDF zum Download

Münchner VerkehrsVerbund

Gemeindewerke Garmisch-Partenkirchen

Gemeindewerke Garmisch-Partenkirchen KU AÖR
Tel. 08821/7536323

326 Garmisch-Partenkirchen R - Ettal - Oberammergau R - Echelsbacher Brücke - Wieskirche - Steingaden - Schlauch (- Hohenschwangau - Füssen)

Der MVV-Tarif gilt nicht zwischen Schlauch und Füssen
Neue Linie im MVV durch Aufnahme des LK Garmisch-Partenkirchen in den MVV. Ehemalige Linie 9606.

Zone		Montag - Freitag																							
	Stunde	5		6					7		8	9		10		11	12						13	14	15	16		17		18
	Verkehrshinweis	S	S	S	S	S						S		S	F	F	S	S		S	S	S								
GAP 11	Garmisch-Partenkirchen, Bf R																00				55									
GAP 11	- Bahnhof R		30			20			05	50	40	20	40		40	40			05				00		10		20	00	40	20	40	
GAP 11	- Werdenfelser Platz		▸33			▸23			▸08	▸53	▸43	▸23	▸43		▸43	▸43		▸03		▸08		▸58	58	▸03		▸13		▸23	▸03	▸43	▸23	▸43	
GAP 11	- Friedhof Partenkirchen		▸35			▸25			▸10	▸55	▸45	▸25	▸45		▸45	▸45				▸10				▸05		▸15		▸25	▸05	▸45	▸25	▸45	
GAP 11	Burgrain (Kr GAP), Loisachauen		37			27			12	57	47	27	47		47	47				12				07		17		27	07	47	27	47	
FAR 11	Farchant, Maibaum		40			30			15	00	50	30	50		50	50				15				10		20		30	10	50	30	50	
OBA 10	Oberau, Bahnhof R		45			35			20	05	55	35	55		55	55				20				15		25		35	15	55	35	55	
OBA 10	- Unterberg		47			37			22	07	57	37	57		57	57		16		22		11		17		27		37	17	57	37	57	
ETT 10	Ettal, Am Berg		53			43			28	13	03	43	03		03	03		22		28		17		23		33		43	23	03	43	03	
ETT 10	- Klostergasthof		55			44			30	15	05	45	05		05	05		24	15	30	00	19	18	25		35		45	25	05	45	05	
ETT 10	- Abzw. Zieglerhof		56			45			31	16	06	46	06		06	06		25	16	31		20		26		36		46	26	06	46	06	
OAG 10	Oberammergau, Rainenbichl		01			⟩			36	21	11	51	11		11	11		30	⟩	36	⟩	25		31		41		51	⟩	11	51	11	
OAG 10	- NATO-Schule		02			⟩			37	22	12	52	12		12	12		31	⟩	37	⟩	26		32		42		52	⟩	12	52	12	
OAG 10	- Aufackerstraße		03			⟩			38	23	13	53	13		13	13		32	⟩	38	⟩	27		33		43		53	⟩	13	53	13	
OAG 10	- Tiroler Gasse		06			⟩			41	26	16	56	16		16	16		35	⟩	41	⟩	30		36		46		56	⟩	16	56	16	
OAG 10	- Hexenstube		⟩			48			⟩	⟩	⟩	⟩	⟩		⟩	⟩		⟩	21	⟩	06	⟩	⟩	⟩		⟩		⟩	31	⟩	⟩	⟩	
OAG 10	- Tiroler Gasse		⟩			⟩			⟩	⟩	⟩	⟩	⟩		⟩	⟩		⟩	23	⟩	⟩	⟩	⟩	⟩		⟩		⟩	⟩	⟩	⟩	⟩	
OAG 10	- Eugen-Papst-Str.		08			50			43	28	18	58	18		18	18		37	25	43	08	32		38		48		58	33	18	58	◂18	
OAG 10	- Bahnhof R an		10			52			45	30	20	00	20		20	20		39	27	45	10	34		40		50		00	35	20	00	◂20	
OAG 10	- Bahnhof R ab	50	11	35			52			33		03	23		20		20		27	48				43		53		03	38	23		◂21	
UAG 10	Unterammergau, Rathaus	54	15	39			56			37		07	27		24		24		31	52				47		57		07	42	27		◂25	
UAG 10	- Ammerbrücke	56	17	41			58			39		09	29		26		26		33	54			◂28	49		59		09	44	29			
UAG 10	Scherenau	57	18	42			59			40		10	30		27		27			55			◂29	50		00		10	45	30			
SAG 9	Wurmansau	58	19	43			00			41		11	31		28		28			56			◂30	51		01		11	46	31			
SAG 9	Altenau, Abzw.	59	20	44			01			42		12	32		29		29			⟩			◂31	⟩		02		12	⟩	32			
SAG 9	- Säge	⟩	⟩	⟩			⟩			⟩		⟩	⟩		⟩		⟩			◂59				⟩	◂54		⟩		⟩	◂49	⟩			
SAG 9	Saulgrub, Bahnhof R	02	23	47	49		04			45		15	35		32		32			03			◂34	58		05		15	53	35			
SAG 9	- Rathaus	03	24		⟩		05			46		16	36		33		33			04			◂35	59		06		16	54	36			
KOH 9	Bad Kohlgrub, Feuerwehrhaus	⟩	26		⟩		⟩			⟩		⟩	38		35		35			06			◂37	01		08		⟩	56	38			
KOH 9	- Erlestraße	⟩	30		⟩		⟩			⟩		⟩	42		39		39			10			◂41	05		12		⟩	00	42			
KOH 9	- Feuerwehrhaus	⟩			⟩		⟩			⟩		⟩	44		41		41			12			◂43	07		14		⟩	02	44			
BBO 9	Bad Bayersoien, Eisplatz	08			53		09			51		21	49		46		46			17			◂48	12		19		21	07	49			
BBO 9	- Gh. Weißes Roß	10			56		11			53		23	51		48		48			19			◂50	14		21		23	09	51			
BBO 9	Gschwendt (Kr GAP)	12			57		12			55		25	53		50		50			21			◂52	16				25	11	53			
BBO 9	Echelsbach	13			59		13			56		26	54		51		51			22			◂53	17				26	12	54			
RTB 8	Echelsbacher Brücke an	15			01		15			58		28	56		53		53			24			◂55	19				28	14	56			
RTB 8	Echelsbacher Brücke ab												56											19									

RTB	**8**	Schwaigsee						58					21				
WST	**9**	Wildsteig, Ort						00					23				
WST	**9**	- Seemühle						01					24				
STG	**9**	Kohlhofen, Abzw. Wieskirche						03					26				
STG	**9**	Langau (Kr WM)						04					27				
STG	**9**	Wies, Abzw. Landvolkshochschule						05					28				
STG	**9**	Wieskirche						07					30				
STG	**9**	Wies, Abzw. Landvolkshochschule						09									
STG	**9**	Langau (Kr WM)						10									
STG	**9**	Steingaden, Ammergauer Straße						14									
STG	**9**	- Feuerwehrhaus						17									
STG	**9**	- Füssener Straße						17									
STG	**9**	Biberschwöll						19									
STG	**9**	Brandstatt						19									
STG	**9**	Schlauch						21									
		Unterreithen, Sera						23									
		Ried (Halblech)						24									
HLE	**10**	Trauchgau, Gasthaus Post						25									
HLE	**10**	Halblech, Ortsmitte						27									
		Buching, Ortsmitte						30									
HLE	**10**	- Sesselbahn						31									
		Bannwaldsee						34									
		Schwangau, Berghausstraße						35									
		Mühlberg (Schwangau)						36									
SWA	**11**	Schwangau, Tegelbergbahn						◂39									
		- Falkenlager						◂40									
		- Rathaus						43									
		- Gipsmühlweg						44									
SWA	**11**	Hohenschwangau, Neuschwanstein Castles						51									
		Alterschrofen, Rohrachweg						52									
		- Bullachbergweg						53									
		Horn (Schwangau)						55									
		Füssen, Pulverturm						57									
		- Bahnhof						00									

S = nur an Schultagen **F** = nur an schulfreien Tagen ◂ = hält nur zum Aussteigen ▸ = hält nur zum Einsteigen

Busfahrten innerhalb einer Gemeinde gelten als Kurzstrecke: GAP = Garmisch-Partenkirchen, FAR = Farchant, OBA = Oberau, ETT = Ettal, OAG = Oberammergau, UAG = Unterammergau, SAG = Saulgrub, KOH = Bad Kohlgrub, BBO = Bad Bayersoien, RTB = Rottenbuch, WST = Wildsteig, STG = Steingaden, HLE = Halblech, SWA = Schwangau

Am 24. und 31.12. Betrieb wie Samstag.

326 Garmisch-Partenkirchen R - Ettal - Oberammergau R - Echelsbacher Brücke - Wieskirche - Steingaden - Schlauch (- Hohenschwangau - Füssen)

Der MVV-Tarif gilt nicht zwischen Schlauch und Füssen
Neue Linie im MVV durch Aufnahme des LK Garmisch-Partenkirchen in den MVV. Ehemalige Linie 9606.

Zone			Montag - Freitag				Samstag, Sonn- und Feiertag													
		Stunde	18	19	20		7	8	9	10	11	12		13	14	15		16	17	18	19
		Verkehrshinweis										So	Sa					82	82	82	
GAP	11	Garmisch-Partenkirchen, Bf R	20	40			40	40	40	40	40	40	40	40	40	10	40	40	40	40	
GAP	11	- Werdenfelser Platz	▸23	▸43			▸43	▸43	▸43	▸43	▸43	▸43	▸43	▸43	▸43	▸13	▸43	▸43	▸43	▸43	
GAP	11	- Friedhof Partenkirchen	▸25	▸45			▸45	▸45	▸45	▸45	▸45	▸45	▸45	▸45	▸45	▸15	▸45	▸45	▸45	▸45	
GAP	11	Burgrain (Kr GAP), Loisachauen	27	47			47	47	47	47	47	47	47	47	47	17	47	47	47	47	
FAR	11	Farchant, Maibaum	30	50			50	50	50	50	50	50	50	50	50	20	50	50	50	50	
OBA	10	Oberau, Bahnhof R	35	55			55	55	55	55	55	55	55	55	55	25	55	55	55	55	
OBA	10	- Untermberg	37	57			57	57	57	57	57	57	57	57	57	27	57	57	57	57	
ETT	10	Ettal, Am Berg	43	03			03	03	03	03	03	03	03	03	03	33	03	03	03	03	
ETT	10	- Klostergasthof	45	05			05	05	05	05	05	05	05	05	05	35	05	05	05	05	
ETT	10	- Abzw. Zieglerhof	46	06			06	06	06	06	06	06	06	06	06	36	06	06	06	06	
OAG	10	Oberammergau, Rainenbichl	51	11			11	11	11	11	11	11	11	11	11	41	11	11	11	11	
OAG	10	- NATO-Schule	52	12			12	12	12	12	12	12	12	12	12	42	12	12	12	12	
OAG	10	- Aufackerstraße	53	13			13	13	13	13	13	13	13	13	13	43	13	13	13	13	
OAG	10	- Tiroler Gasse	56	16			16	16	16	16	16	16	16	16	16	46	16	16	16	16	
OAG	10	- Eugen-Papst-Str.	58	18			18	18	18	18	18	18	18	18	18	48	18	18	18	18	
OAG	10	- Bahnhof R an	00	20			20	20	20	20	20	20	20	20	20	50	20	20	20	20	
OAG	10	- Bahnhof R ab					23		23	20		23	23			53		23	23		
UAG	10	Unterammergau, Rathaus					27		27	24		27	27			57		27	27		
UAG	10	- Ammerbrücke					29		29	26		29	29			59		29	29		
UAG	10	Scherenau					30		30	27		30	30			00		30	30		
SAG	9	Wurmansau					31		31	28		31	31			01		31	31		
SAG	9	Altenau, Abzw.					32		32	29		32	32			02		32	32		
SAG	9	Saulgrub, Bahnhof R					35		35	32		35	35			05		35	35		
SAG	9	- Rathaus					36		36	33		36	36			06		36	36		
KOH	9	Bad Kohlgrub, Feuerwehrhaus					38		38	35		⌇	⌇			08		38	38		
KOH	9	- Erlestraße					42		42	39		⌇	⌇			12		42	42		
KOH	9	- Feuerwehrhaus					44		44	41		⌇	⌇			14		44	44		
BBO	9	Bad Bayersoien, Eisplatz					49		49	46		41	41			19		49	49		
BBO	9	- Gh. Weißes Roß					51		51	48		43	43			21		51	51		
BBO	9	Gschwendt (Kr GAP)					53		53	50		45	45			23		53	53		
BBO	9	Echelsbach					54		54	51		46	46			24		54	54		
RTB	8	Echelsbacher Brücke an					56		56	53		48	48			26		56	56		
RTB	8	Echelsbacher Brücke ab							56			48									
RTB	8	Schwaigsee							58			50									
WST	9	Wildsteig, Ort							00			52									
WST	9	- Seemühle							01			53									
STG	9	Kohlhofen, Abzw. Wieskirche							03			55									

STG	9	Langau (Kr WM)	04	56
STG	9	Wies, Abzw. Landvolkshochschule	05	57
STG	9	Wieskirche	07	59
STG	9	Wies, Abzw. Landvolkshochschule	09	01
STG	9	Langau (Kr WM)	10	02
STG	9	Steingaden, Ammergauer Straße	14	06
STG	9	- Feuerwehrhaus	17	09
STG	9	- Füssener Straße	17	09
STG	9	Biberschwöll	19	11
STG	9	Brandstatt	19	11
STG	9	Schlauch	21	13
		Unterreithen, Sera	23	15
		Ried (Halblech)	24	16
HLE	10	Trauchgau, Gasthaus Post	25	17
HLE	10	Halblech, Ortsmitte	27	19
		Berghof		22
		Bayerniederhofen		23
		Buching, Ortsmitte	30	26
HLE	10	- Sesselbahn	31	27
		Bannwaldsee	34	30
		Schwangau, Berghausstraße	35	31
		Mühlberg (Schwangau)	36	32
SWA	11	Schwangau, Tegelbergbahn	◖39	36
		- Falkenlager	◖40	37
		- Rathaus	43	40
		- Gipsmühlweg	44	41
SWA	11	Hohenschwangau, Neuschwanstein Castles	51	48
		Alterschrofen, Rohrachweg	52	49
		- Bullachbergweg	53	50
		Horn (Schwangau)	55	52
		Füssen, Pulverturm	57	54
		- Bahnhof	00	57

Sa = nur Samstag **So** = nur Sonn- und Feiertag **82** = nicht 24. und 31. Dezember ◖= hält nur zum Aussteigen ◗= hält nur zum Einsteigen

Busfahrten innerhalb einer Gemeinde gelten als Kurzstrecke: GAP = Garmisch-Partenkirchen, FAR = Farchant, OBA = Oberau, ETT = Ettal, OAG = Oberammergau, UAG = Unterammergau, SAG = Saulgrub, KOH = Bad Kohlgrub, BBO = Bad Bayersoien, RTB = Rottenbuch, WST = Wildsteig, STG = Steingaden, HLE = Halblech, SWA = Schwangau

Am 24. und 31.12. Betrieb wie Samstag.

Fahrplan als PDF zum Download

Änderungen vorbehalten | mvv-muenchen.de

326 (Füssen - Hohenschwangau -) Schlauch - Steingaden - Wieskirche - Echelsbacher Brücke - Oberammergau R - Ettal - Garmisch-Partenkirchen R

Der MVV-Tarif gilt nicht zwischen Füssen und Schlauch
Neue Linie im MVV durch Aufnahme des LK Garmisch-Partenkirchen in den MVV. Ehemalige Linie 9606.

Zone			Montag - Freitag																							
		Stunde	6						7	8	9	10	11		12		13					14	15	16	17	18
		Verkehrshinweis	S	S	S	S	S	S					S	F	F		S	F	S		S					
		Füssen, Bahnhof																			05					
		- Pulverturm																			06					
		Horn (Schwangau)																			08					
		Alterschrofen, Bullachbergweg																			09					
		- Rohrachweg																			10					
SWA	11	Hohenschwangau, Neuschwanstein Castles																			13					
		Schwangau, Gipsmühlweg																			20					
		- Rathaus																			21					
		Mühlberg (Schwangau)																			23					
		Schwangau, Berghausstraße																			24					
		Bannwaldsee																			25					
HLE	10	Buching, Sesselbahn																			28					
		- Ortsmitte																			29					
HLE	10	Halblech, Ortsmitte																			32					
HLE	10	Trauchgau, Gasthaus Post																			34					
		Ried (Halblech)																			35					
		Unterreithen, Sera																			36					
STG	9	Schlauch																			38					
STG	9	Brandstatt																			40					
STG	9	Biberschwöll																			40					
STG	9	Steingaden, Füssener Straße																			42					
STG	9	- Feuerwehrhaus																			42					
STG	9	- Ammergauer Straße																			45					
STG	9	Langau (Kr WM)																			49					
STG	9	Wies, Abzw. Landvolkshochschule																			50					
STG	9	Wieskirche																			52		02			
STG	9	Wies, Abzw. Landvolkshochschule																			53		04			
STG	9	Langau (Kr WM)																			54		05			
STG	9	Kohlhofen, Abzw. Wieskirche																			55		06			
WST	9	Wildsteig, Seemühle																			57		08			
WST	9	- Wildsteig Ort																			58		09			
RTB	8	Schwaigsee																			00		11			
RTB	8	Echelsbacher Brücke an																			02		13			
RTB	8	Echelsbacher Brücke ab	19				33			32	02	35	20	20					30	43	02		13	32	15	
BBO	9	Echelsbach	21				34			34	04	37	22	22					32	44	04		15	34	17	
BBO	9	Gschwendt (Kr GAP)	22				35			35	05	38	23	23					33	45	05		16	35	18	
BBO	9	Bad Bayersoien, Gh. Weißes Roß	25				37			37	07	40	25	25			07		35	47	07		18	37	20	

BBO	**9**	- Eisplatz	27				38					39	09	42		27	27			09		37	48	09			20		39	22	
SAG	**9**	Saulgrub, Rathaus	⟩				⟩					44	14	47		32	32			14		⟩	⟩	14			⟩		44	⟩	
KOH	**9**	Bad Kohlgrub, Feuerwehrhaus	⟩				⟩					46	16	49		34	34			16		⟩	⟩	16			⟩		46	⟩	
KOH	**9**	- Erlestraße	⟩	32			⟩					50	20	53		38	38			20		⟩	⟩	20			⟩		50	⟩	
KOH	**9**	- Feuerwehrhaus	⟩	35			⟩					52	22	55		40	40			22		⟩	⟩	22			⟩		52	⟩	
SAG	**9**	Saulgrub, Rathaus	⟩	37			⟩					54	24	57		42	42			24		⟩	⟩	24			⟩		54	⟩	
SAG	**9**	- Bahnhof R	31	38			43	48				55	25	58		43	43			25		42	◖51	25			25		55	27	
SAG	**9**	Altenau, Abzw.	34	⟩				50				58	28	01		46	46			28		45	◖54	28			28		58	30	
SAG	**9**	- Säge	⟩	42				52				⟩	⟩	⟩		⟩	⟩			⟩		⟩	⟩	⟩			⟩		⟩	⟩	
SAG	**9**	Wurmansau	35	45				55				59	29	02		47	47			29		46	◖55	29			29		59	31	
UAG	**10**	Scherenau	36	46				56				00	30	03		48	48			30		47	◖56	30			30		00	32	
UAG	**10**	Unterammergau, Dorfstraße	39		40			58				01	31	04		49	49			31		48	◖57	31			31		01	33	
UAG	**10**	- Rathaus	41		43			59				03	33	06		51	51			33		50	◖59	33			33		03	35	
OAG	**10**	Oberammergau, Bahnhof R an	46		48			03				07	37	10		55	55			37		54	◖03	37			37		07	39	
OAG	**10**	- Bahnhof R ab	48		50			05	35	40	40		40		15	00		03			15	57		40			40	10	10	40	
OAG	**10**	- Eugen-Papst-Str.	50			55		07	37	42	42		42		17	02		05			17	59		42			42	12	12	42	
OAG	**10**	- Tiroler Gasse	52		54	⟩		09	⟩	44	44		44		19	04		07			⟩	01		44			44	14	14	44	
OAG	**10**	- Aufackerstraße	54	56		⟩		11	⟩	47	47		47		22	07		10			⟩	04		47			47	17	17	47	
OAG	**10**	- Rainenbichl	56	58	58	⟩		13	⟩	49	49		49		24	09		12			⟩	06		49			49	19	19	49	
OAG	**10**	- Hexenstube	⟩	⟩	⟩	58		⟩	40	⟩	⟩		⟩		⟩	⟩		⟩			19	⟩		⟩			⟩	⟩	⟩	⟩	
ETT	**10**	Ettal, Abzw. Zieglerhof	00	02	02	02		17	⟩	54	54		54		29	14		17			24	11		54			54	24	24	54	
ETT	**10**	- Klostergasthof an	02	04	04	04		20	45	55	55		55		30	15		18			25	12		55			55	25	25	55	
ETT	**10**	- Klostergasthof ab	02	04	04	04				55	55		55		30	18		18		00	25	12		55			55	25	25	55	
ETT	**10**	- Am Berg	04	06	06	06				57	57		57		32	20		20		02	27	14		57			57	27	27	57	
OBA	**10**	Oberau, Untermberg	10	12	12	12				03	03		03		38	26		26		08	33	20		03			03	33	33	03	
OBA	**10**	- Bahnhof R	12							05	05		05		40	28		28		10	35	22		05			05	35	35	05	
FAR	**11**	Farchant, Maibaum	17							10	10		10		45	33		33		15	40	27		10			10	40	40	10	
GAP	**11**	Burgrain (Kr GAP), Loisachauen	19							13	13		13		48	36		36		18	43	30		13			13	43	43	13	
GAP	**11**	Partenkirchen, Friedhof	◖22	◖22	◖22	◖22				◖15	◖15		◖15		◖50	◖38		◖38		◖20	◖45	◖32		◖15			◖15	◖45	◖45	◖15	
GAP	**11**	- Werdenfelser Platz	⟩	◖26	◖26	◖26				⟩	⟩		⟩		⟩	⟩		⟩		⟩	⟩	⟩		⟩			⟩	⟩	⟩	⟩	
GAP	**11**	- Rathaus	◖26	⟩	⟩	⟩				◖17	◖17		◖17		◖52	◖40		◖40		◖22	◖47	◖34		◖17			◖17	◖47	◖47	◖17	
GAP	**11**	- Bahnhof R	◖30	◖30	◖30	◖30				◖20	◖20		◖20		◖55	◖43		◖43		◖25	◖50	◖37		◖20			◖20	◖50	◖50	◖20	

S = nur an Schultagen **F** = nur an schulfreien Tagen ◖ = hält nur zum Aussteigen

Busfahrten innerhalb einer Gemeinde gelten als Kurzstrecke: SWA = Schwangau, HLE = Halblech, STG = Steingaden, WST = Wildsteig, RTB = Rottenbuch, BBO = Bad Bayersoien, SAG = Saulgrub, KOH = Bad Kohlgrub, UAG = Unterammergau, OAG = Oberammergau, ETT = Ettal, OBA = Oberau, FAR = Farchant, GAP = Garmisch-Partenkirchen

Am 24. und 31.12. Betrieb wie Samstag.

Fahrplan als PDF zum Download

Änderungen vorbehalten | mvv-muenchen.de

Münchner VerkehrsVerbund DB RVO

Regionalverkehr Oberbayern
0881/924770

326 (Füssen - Hohenschwangau -) Schlauch - Steingaden - Wieskirche - Echelsbacher Brücke - Oberammergau R - Ettal - Garmisch-Partenkirchen R

Der MVV-Tarif gilt nicht zwischen Füssen und Schlauch
Neue Linie im MVV durch Aufnahme des LK Garmisch-Partenkirchen in den MVV. Ehemalige Linie 9606.

Zone			Montag - Freitag				Samstag, Sonn- und Feiertag													
		Stunde	18	19	20	21	7	8	9	10	11	12	13	14	15	16		17	18	19
		Verkehrshinweis													82	82	So	Sa 82	82	
		Füssen, Bahnhof											05				05			
		- Pulverturm											06				06			
		Horn (Schwangau)											08				08			
		Alterschrofen, Bullachbergweg											09				09			
		- Rohrachweg											10				10			
SWA	11	Hohenschwangau, Neuschwanstein Castles											13				13			
		Schwangau, Gipsmühlweg											20				20			
		- Rathaus											21				21			
		Mühlberg (Schwangau)											23				23			
		Schwangau, Berghausstraße											24				24			
		Bannwaldsee											25				25			
HLE	10	Buching, Sesselbahn											28				28			
		- Ortsmitte											29				29			
HLE	10	Halblech, Ortsmitte											32				32			
HLE	10	Trauchgau, Gasthaus Post											34				34			
		Ried (Halblech)											35				35			
		Unterreithen, Sera											36				36			
STG	9	Schlauch											38				38			
STG	9	Brandstatt											40				40			
STG	9	Biberschwöll											40				40			
STG	9	Steingaden, Füssener Straße											42				42			
STG	9	- Feuerwehrhaus											42				42			
STG	9	- Ammergauer Straße											45				45			
STG	9	Langau (Kr WM)											49				49			
STG	9	Wies, Abzw. Landvolkshochschule											50				50			
STG	9	Wieskirche											52				52			
STG	9	Wies, Abzw. Landvolkshochschule											53				53			
STG	9	Langau (Kr WM)											54				54			
STG	9	Kohlhofen, Abzw. Wieskirche											55				55			
WST	9	Wildsteig, Seemühle											57				57			
WST	9	- Wildsteig Ort											58				58			
RTB	8	Schwaigsee											00				00			
RTB	8	Echelsbacher Brücke an											02				02			
RTB	8	Echelsbacher Brücke ab	02						02	02		02	02				02	02	02	
BBO	9	Echelsbach	04						04	04		04	04				04	04	04	
BBO	9	Gschwendt (Kr GAP)	05						05	05		05	05				05	05	05	
BBO	9	Bad Bayersoien, Gh. Weißes Roß	07						07	07		07	07				07	07	07	

BBO	9	- Eisplatz		09					09	09			09			09				09	09	09
SAG	9	Saulgrub, Rathaus		14					14	⟩			14			14				14	14	14
KOH	9	Bad Kohlgrub, Feuerwehrhaus		16					16	⟩			16			16				16	16	16
KOH	9	- Erlestraße		20					20	⟩			20			20				20	20	20
KOH	9	- Feuerwehrhaus		22					22	⟩			22			22				22	22	22
SAG	9	Saulgrub, Rathaus		24					24	⟩			24			24				24	24	24
SAG	9	- Bahnhof R		25					25	13			25			25				25	25	25
SAG	9	Altenau, Abzw.		28					28	15			28			28				28	28	28
SAG	9	Wurmansau		29					29	16			29			29				29	29	29
UAG	10	Scherenau		30					30	17			30			30				30	30	30
UAG	10	Unterammergau, Dorfstraße		31					31	18			31			31				31	31	31
UAG	10	- Rathaus		33					33	20			33			33				33	33	33
OAG	10	Oberammergau, Bahnhof R	an	37					37	24			37			37				37	37	37
OAG	10	- Bahnhof R	ab	40		25		40	40		40	40		40	40	40		40	40	40	40	40
OAG	10	- Eugen-Papst-Str.		42		27		42	42		42	42		42	42	42		42	42	42	42	42
OAG	10	- Tiroler Gasse		44		⟩		44	44		44	44		44	44	44		44	44	44	44	44
OAG	10	- Aufackerstraße		47		⟩		47	47		47	47		47	47	47		47	47	47	47	47
OAG	10	- Rainenbichl		49		⟩		49	49		49	49		49	49	49		49	49	49	49	49
OAG	10	- Hexenstube		⟩		29		⟩	⟩		⟩	⟩		⟩	⟩	⟩		⟩	⟩	⟩	⟩	⟩
ETT	10	Ettal, Abzw. Zieglerhof		54		34		54	54		54	54		54	54	54		54	54	54	54	54
ETT	10	- Klostergasthof	an	55		35		55	55		55	55		55	55	55		55	55	55	55	55
ETT	10	- Klostergasthof	ab	55		35		55	55		55	55		55	55	55		55	55	55	55	55
ETT	10	- Am Berg		57		37		57	57		57	57		57	57	57		57	57	57	57	57
OBA	10	Oberau, Untermberg		03		43		03	03		03	03		03	03	03		03	03	03	03	03
OBA	10	- Bahnhof R		05		◖45		05	05		05	05		05	05	05		05	05	05	05	05
FAR	11	Farchant, Maibaum		10		◖50		10	10		10	10		10	10	10		10	10	10	10	10
GAP	11	Burgrain (Kr GAP), Loisachauen		13		◖53		13	13		13	13		13	13	13		13	13	13	13	13
GAP	11	Partenkirchen, Friedhof		◖15		◖55		◖15	◖15		◖15	◖15		◖15	◖15	◖15		◖15	◖15	◖15	◖15	◖15
GAP	11	- Rathaus		◖17		◖57		◖17	◖17		◖17	◖17		◖17	◖17	◖17		◖17	◖17	◖17	◖17	◖17
GAP	11	- Bahnhof R		◖20		◖00		◖20	◖20		◖20	◖20		◖20	◖20	◖20		◖20	◖20	◖20	◖20	◖20

Sa = nur Samstag **So** = nur Sonn- und Feiertag **8.2** = nicht 24. und 31. Dezember ◖ = hält nur zum Aussteigen

Busfahrten innerhalb einer Gemeinde gelten als Kurzstrecke: SWA = Schwangau, HLE = Halblech, STG = Steingaden, WST = Wildsteig, RTB = Rottenbuch, BBO = Bad Bayersoien, SAG = Saulgrub, KOH = Bad Kohlgrub, UAG = Unterammergau, OAG = Oberammergau, ETT = Ettal, OBA = Oberau, FAR = Farchant, GAP = Garmisch-Partenkirchen

Am 24. und 31.12. Betrieb wie Samstag.

Fahrplan als PDF zum Download

Änderungen vorbehalten | mvv-muenchen.de

Münchner VerkehrsVerbund DB RVO

Regionalverkehr Oberbayern
0881/924770

328 Garmisch-Partenkirchen R - Mittenwald R - Wallgau - Walchensee - Kochel R

Neue Linie im MVV durch Aufnahme des LK Garmisch-Partenkirchen in den MVV. Ehemalige Linie 9608.

Zone		Montag - Freitag														
	Stunde	7	8	9	10	11	12	13	14	15	16	17	18	19	20	21
GAP 11	Garmisch-Partenkirchen, Bf R	37	37	37	37	37	37		37	37	37	37	37	37	37	
GAP 11	- Rathaus	▸40	▸40	▸40	▸40	▸40	▸40		▸40	▸40	▸40	▸40	▸40	▸40	▸40	
GAP 11	- Haupt-/Dr.Wigger-Straße	▸41	▸41	▸41	▸41	▸41	▸41		▸41	▸41	▸41	▸41	▸41	▸41	▸41	
GAP 11	- Mittenwalder Straße	▸42	▸42	▸42	▸42	▸42	▸42		▸42	▸42	▸42	▸42	▸42	▸42	▸42	
GAP 11	- Alpenstraße	▸43	▸43	▸43	▸43	▸43	▸43		▸43	▸43	▸43	▸43	▸43	▸43	▸43	
GAP 11	- Wildenauer Straße	▸44	▸44	▸44	▸44	▸44	▸44		▸44	▸44	▸44	▸44	▸44	▸44	▸44	
GAP 11	Anzlesau	45	45	45	45	45	45		45	45	45	45	45	45	45	
GAP 11	Schlattan	46	46	46	46	46	46		46	46	46	46	46	46	46	
GAP 11	Kaltenbrunn	48	48	48	48	48	48		48	48	48	48	48	48	48	
KRU 11	Gerold	51	51	51	51	51	51		51	51	51	51	51	51	51	
KRU 11	Klais, Bahnhof R	55	55	55	55	55	55		55	55	55	55	55	55	55	
KRU 11	Barmsee/Tennsee	〉	58	〉	58	〉	58		〉	58	〉	58	〉	58	〉	
MIT 12	Schmalensee	00	〉	00	〉	00	〉		00	〉	00	〉	00	〉	00	
MIT 12	Mittenwald, Isarhorn	〉	03	〉	03	〉	03		〉	03	〉	03	〉	03	〉	
MIT 12	- Kasernen	〉	05	〉	05	〉	05		〉	05	〉	05	〉	05	〉	
MIT 12	- Partenkirchner Straße	04	07	04	07	04	07		04	07	04	07	04	07	04	
MIT 12	- Geigenbauschule	05	08	05	08	05	08		05	08	05	08	05	08	05	
MIT 12	- Bahnhof R an	07	10	07	10	07	10		07	10	07	10	07	10	07	
MIT 12	- Bahnhof R ab	30	30	30	30	30	30	30	30	30	30	30	30	30	30	10
MIT 12	- Geigenbauschule	32	32	32	32	32	32	32	32	32	32	32	32	32	32	12
MIT 12	- Partenkirchner Straße	33	33	33	33	33	33	33	33	33	33	33	33	33	33	13
MIT 12	- Kasernen	35	35	35	35	35	35	35	35	35	35	35	35	35	35	15
MIT 12	- Isarhorn	37	37	37	37	37	37	37	37	37	37	37	37	37	37	17
KRU 11	Krün, Süd	40	40	40	40	40	40	40	40	40	40	40	40	40	40	20
KRU 11	- Ortsmitte	42	42	42	42	42	42	42	42	42	42	42	42	42	42	22
KRU 11	- Nord	44	44	44	44	44	44	44	44	44	44	44	44	44	44	24
WAG 10/11	Wallgau, Alpenhof	45	45	45	45	45	45	45	45	45	45	45	45	45	45	25
WAG 10/11	- Rathaus	49	49	49	49	49	49	49	49	49	49	49	49	49	49	26
WAG 10/11	- Bichl	51	51	51	51	51	51	51	51	51	51	51	51	51	51	28
JAC 9	Obernach, Versuchsanstalt	53	53	53	53	53	53	53	53	53	53	53	53	53		
JAC 9	Obernach	54	54	54	54	54	54	54	54	54	54	54	54	54		
JAC 9	Einsiedl	55	55	55	55	55	55	55	55	55	55	55	55	55		
KOC 9	Lobisau	57	57	57	57	57	57	57	57	57	57	57	57	57		
KOC 9	Walchensee, Maibaum	59	59	59	59	59	59	59	59	59	59	59	59	59		
KOC 9	- Ortsmitte	01	01	01	01	01	01	01	01	01	01	01	01	01		
KOC 9	- Herzogstandbahn	03	03	03	03	03	03	03	03	03	03	03	03	03		
KOC 9	Urfeld Jugendherberge	06	06	06	06	06	06	06	06	06	06	06	06	06		
KOC 9	Urfeld	08	08	08	08	08	08	08	08	08	08	08	08	08		
KOC 9	Helmerhütte	11	11	11	11	11	11	11	11	11	11	11	11	11		
KOC 8	Altjoch	16	16	16	16	16	16	16	16	16	16	16	16	16		
KOC 8	Kochel, Fa. Dorst	17	17	17	17	17	17	17	17	17	17	17	17	17		
KOC 8	- Franz-Marc-Museum	18	18	18	18	18	18	18	18	18	18	18	18	18		
KOC 8	- Heimatbühne	19	19	19	19	19	19	19	19	19	19	19	19	19		
KOC 8	- Gasthaus Post	21	21	21	21	21	21	21	21	21	21	21	21	21		
KOC 8	- Bahnhof R	24	24	24	24	24	24	24	24	24	24	24	24	24		

Samstag, Sonn- und Feiertag

Zone		Stunde	7	8	9	10	11	12	13	14	15	16	17	18	19	20	21
		Verkehrshinweis			SM	SM	SM	SM		SM 82 SM	82 SM 82	82 SM 82	82 SM 82	82 SM 82	82 SM 82	82 82	
GAP	11	Garmisch-Partenkirchen, Bf R	37	37	37	37	37	37		37	37	37	37	37	37	37	
GAP	11	- Rathaus	▸40	▸40	▸40	▸40	▸40	▸40		▸40	▸40	▸40	▸40	▸40	▸40	▸40	
GAP	11	- Haupt-/Dr.Wigger-Straße	▸41	▸41	▸41	▸41	▸41	▸41		▸41	▸41	▸41	▸41	▸41	▸41	▸41	
GAP	11	- Mittenwalder Straße	▸42	▸42	▸42	▸42	▸42	▸42		▸42	▸42	▸42	▸42	▸42	▸42	▸42	
GAP	11	- Alpenstraße	▸43	▸43	▸43	▸43	▸43	▸43		▸43	▸43	▸43	▸43	▸43	▸43	▸43	
GAP	11	- Wildenauer Straße	▸44	▸44	▸44	▸44	▸44	▸44		▸44	▸44	▸44	▸44	▸44	▸44	▸44	
GAP	11	Anzlesau	45	45	45	45	45	45		45	45	45	45	45	45	45	
GAP	11	Schlattan	46	46	46	46	46	46		46	46	46	46	46	46	46	
GAP	11	Kaltenbrunn	48	48	48	48	48	48		48	48	48	48	48	48	48	
KRU	11	Gerold	51	51	51	51	51	51		51	51	51	51	51	51	51	
KRU	11	Klais, Bahnhof R	55	55	55	55	55	55		55	55	55	55	55	55	55	
KRU	11	Barmsee/Tennsee	〉	58	〉	58	〉	58		〉	58	〉	58	〉	58	〉	
MIT	12	Schmalensee	00	〉	00	〉	00	〉		00	〉	00	〉	00	〉	00	
MIT	12	Mittenwald, Isarhorn	〉	03	〉	03	〉	03		〉	03	〉	03	〉	03	〉	
MIT	12	- Kasernen	〉	05	〉	05	〉	05		〉	05	〉	05	〉	05	〉	
MIT	12	- Partenkirchner Straße	04	07	04	07	04	07		04	07	04	07	04	07	04	
MIT	12	- Geigenbauschule	05	08	05	08	05	08		05	08	05	08	05	08	05	
MIT	12	- Bahnhof R an	07	10	07	10	07	10		07	10	07	10	07	10	07	
MIT	12	- Bahnhof R ab	30	30 00	30 00	30 00	30 00	30	00 30 00	30 00	30 00	30 00	30 00	30 00	30 10		
MIT	12	- Geigenbauschule	32	32 02	32 02	32 02	32 02	32	02 32 02	32 02	32 02	32 02	32 02	32 02	32 12		
MIT	12	- Partenkirchner Straße	33	33 03	33 03	33 03	33 03	33	03 33 03	33 03	33 03	33 03	33 03	33 03	33 13		
MIT	12	- Kasernen	35	35 05	35 05	35 05	35 05	35	05 35 05	35 05	35 05	35 05	35 05	35 05	35 15		
MIT	12	- Isarhorn	37	37 07	37 07	37 07	37 07	37	07 37 07	37 07	37 07	37 07	37 07	37 07	37 17		
KRU	11	Krün, Süd	40	40 10	40 10	40 10	40 10	40	10 40 10	40 10	40 10	40 10	40 10	40 10	40 20		
KRU	11	- Ortsmitte	42	42 12	42 12	42 12	42 12	42	12 42 12	42 12	42 12	42 12	42 12	42 12	42 22		
KRU	11	- Nord	44	44 14	44 14	44 14	44 14	44	14 44 14	44 14	44 14	44 14	44 14	44 14	44 24		
WAG	10/11	Wallgau, Alpenhof	45	45 15	45 15	45 15	45 15	45	15 45 15	45 15	45 15	45 15	45 15	45 15	45 25		
WAG	10/11	- Rathaus	49	49 19	49 19	49 19	49 19	49	19 49 19	49 19	49 19	49 19	49 19	49 19	49 26		
WAG	10/11	- Bichl	51	51 21	51 21	51 21	51 21	51	21 51 21	51 21	51 21	51 21	51 21	51 21	51 28		
JAC	9	Obernach, Versuchsanstalt	53	53 23	53 23	53 23	53 23	53	23 53 23	53 23	53 23	53 23	53 23	53 23			
JAC	9	Obernach	54	54 24	54 24	54 24	54 24	54	24 54 24	54 24	54 24	54 24	54 24	54 24			
JAC	9	Einsiedl	55	55 25	55 25	55 25	55 25	55	25 55 25	55 25	55 25	55 25	55 25	55 25			
KOC	9	Lobisau	57	57 27	57 27	57 27	57 27	57	27 57 27	57 27	57 27	57 27	57 27	57 27			
KOC	9	Walchensee, Maibaum	59	59 29	59 29	59 29	59 29	59	29 59 29	59 29	59 29	59 29	59 29	59 29			
KOC	9	- Ortsmitte	01	01 31	01 31	01 31	01 31	01	31 01 31	01 31	01 31	01 31	01 31	01 31			
KOC	9	- Herzogstandbahn	03	03 33	03 33	03 33	03 33	03	33 03 33	03 33	03 33	03 33	03 33	03 33			
KOC	9	Urfeld Jugendherberge	06	06 36	06 36	06 36	06 36	06	36 06 36	06 36	06 36	06 36	06 36	06 36			
KOC	9	Urfeld	08	08 38	08 38	08 38	08 38	08	38 08 38	08 38	08 38	08 38	08 38	08 38			
KOC	9	Helmerhütte	11	11 41	11 41	11 41	11 41	11	41 11 41	11 41	11 41	11 41	11 41	11 41			
KOC	8	Altjoch	16	16 46	16 46	16 46	16 46	16	46 16 46	16 46	16 46	16 46	16 46	16 46			
KOC	8	Kochel, Fa. Dorst	17	17 47	17 47	17 47	17 47	17	47 17 47	17 47	17 47	17 47	17 47	17 47			
KOC	8	- Franz-Marc-Museum	18	18 48	18 48	18 48	18 48	18	48 18 48	18 48	18 48	18 48	18 48	18 48			
KOC	8	- Heimatbühne	19	19 49	19 49	19 49	19 49	19	49 19 49	19 49	19 49	19 49	19 49	19 49			
KOC	8	- Gasthaus Post	21	21 51	21 51	21 51	21 51	21	51 21 51	21 51	21 51	21 51	21 51	21 51			
KOC	8	- Bahnhof R	24	24 54	24 54	24 54	24 54	24	54 24 54	24 54	24 54	24 54	24 54	24 54			

SM = nur im Zeitraum 30.03. bis 25.10. 82 = nicht 24. und 31. Dezember ▸ = hält nur zum Einsteigen

Busfahrten innerhalb einer Gemeinde gelten als Kurzstrecke: GAP = Garmisch-Partenkirchen, KRU = Krün, MIT = Mittenwald, WAG = Wallgau, JAC = Jachenau, KOC = Kochel am See

Am 24. und 31.12 Betrieb wie Samstag.

Fahrplan als PDF zum Download

Änderungen vorbehalten | mvv-muenchen.de

Münchner VerkehrsVerbund DB RVO

Regionalverkehr Oberbayern
0881/924770

328 Kochel R - Walchensee - Wallgau - Mittenwald R - Garmisch-Partenkirchen R

Neue Linie im MVV durch Aufnahme des LK Garmisch-Partenkirchen in den MVV. Ehemalige Linie 9608.

Zone		Montag - Freitag															
	Stunde	7	8	9	10	11	12	13	14	15	16	17	18	19	20	21	22
	Verkehrshinweis	S															
KOC 8	Kochel, Bahnhof R	38		18	18	18	18	18	18	18	18	18	18	18	28		
KOC 8	- Gasthaus Post	39		20	20	20	20	20	20	20	20	20	20	20	30		
KOC 8	- Volksschule	41		›	›	›	›	›	›	›	›	›	›	›	›		
KOC 8	- Heimatbühne	43		22	22	22	22	22	22	22	22	22	22	22	32		
KOC 8	- Franz-Marc-Museum	44		23	23	23	23	23	23	23	23	23	23	23	33		
KOC 8	- Fa. Dorst	45		24	24	24	24	24	24	24	24	24	24	24	34		
KOC 8	Altjoch	46		26	26	26	26	26	26	26	26	26	26	26	36		
KOC 9	Helmerhütte	51		31	31	31	31	31	31	31	31	31	31	31	41		
KOC 9	Kesselberg Paßhöhe	52		32	32	32	32	32	32	32	32	32	32	32	42		
KOC 9	Urfeld	54		34	34	34	34	34	34	34	34	34	34	34	44		
KOC 9	Urfeld Jugendherberge	56		36	36	36	36	36	36	36	36	36	36	36	46		
KOC 9	Walchensee, Herzogstandbahn	09 59		39	39	39	39	39	39	39	39	39	39	39	49		
KOC 9	- Ortsmitte	11 01		41	41	41	41	41	41	41	41	41	41	41	51		
KOC 9	- Maibaum	13		43	43	43	43	43	43	43	43	43	43	43	53		
KOC 9	Lobisau	15		45	45	45	45	45	45	45	45	45	45	45	55		
JAC 9	Einsiedl	17		47	47	47	47	47	47	47	47	47	47	47	57		
JAC 9	Einsiedl, Mautstraße	17		47	47	47	47	47	47	47	47	47	47	47	57		
JAC 9	Obernach	18		48	48	48	48	48	48	48	48	48	48	48	58		
JAC 9	Obernach, Versuchsanstalt	19		49	49	49	49	49	49	49	49	49	49	49	59		
WAG 10/11	Wallgau, Bichl	22	52	52	52	52	52	52	52	52	52	52	52	52	02 02	32	
WAG 10/11	- Rathaus	27	57	57	57	57	57	57	57	57	57	57	57	57	07	37	
WAG 10/11	- Alpenhof	28	58	58	58	58	58	58	58	58	58	58	58	58	08	38	
KRU 11	Krün, Nord	29	59	59	59	59	59	59	59	59	59	59	59	59	09	39	
KRU 11	- Ortsmitte	31	01	01	01	01	01	01	01	01	01	01	01	01	11	41	
KRU 11	- Süd	33	03	03	03	03	03	03	03	03	03	03	03	03	13	43	
MIT 12	Mittenwald, Isarhorn	36	06	06	06	06	06	06	06	06	06	06	06	06	16	46	
MIT 12	- Kasernen	38	08	08	08	08	08	08	08	08	08	08	08	08	18	48	
MIT 12	- Partenkirchner Straße	40	10	10	10	10	10	10	10	10	10	10	10	10	20	50	
MIT 12	- Geigenbauschule	41	11	11	11	11	11	11	11	11	11	11	11	11	21	51	
MIT 12	- Bahnhof R an	46	13	13	13	13	13	13	13	13	13	13	13	13	23	53	
MIT 12	- Bahnhof R ab	46	16	16	16	16	16	16	16	16	16	16	16	16	26	56	
MIT 12	- Geigenbauschule	48	18	18	18	18	18	18	18	18	18	18	18	18	28	58	
MIT 12	- Partenkirchner Straße	49	19	19	19	19	19	19	19	19	19	19	19	19	29	59	
MIT 12	- Kasernen	51	21	›	21	›	21	›	21	›	21	›	21	›	31	›	
MIT 12	- Isarhorn	53	23	›	23	›	23	›	23	›	23	›	23	›	33	›	
MIT 12	Schmalensee	›	›	23	›	23	›	23	›	23	›	23	›	23	›	03	
KRU 11	Barmsee/Tennsee	58	28	›	28	›	28	›	28	›	28	›	28	›	38	›	
KRU 11	Klais, Fußgängerunterführung	00	30	›	30	›	30	›	30	›	30	›	30	›	40	›	
KRU 11	- Bahnhof R	›	›	28	›	28	›	28	›	28	›	28	›	28	›	08	
KRU 11	Gerold	03	33	32	33	32	33	32	33	32	33	32	33	32	43	12	
GAP 11	Kaltenbrunn	06	36	35	36	35	36	35	36	35	36	35	36	35	46	15	
GAP 11	Schlattan	08	38	37	38	37	38	37	38	37	38	37	38	37	48	17	
GAP 11	Anzlesau	09	39	38	39	38	39	38	39	38	39	38	39	38	49	18	
GAP 11	Partenkirchen, Alpenstraße	◖10	◖40	◖39	◖40	◖39	◖40	◖39	◖40	◖39	◖40	◖39	◖40	◖39	◖50	◖19	
GAP 11	- Mittenwalder Straße	◖11	◖41	◖40	◖41	◖40	◖41	◖40	◖41	◖40	◖41	◖40	◖41	◖40	◖51	◖20	

GAP	11	- Haupt-/Dr.Wigger-Straße	◖12	◖42	◖41	◖42	◖41	◖42	◖41	◖42	◖41	◖42	◖41	◖42	◖41	◖52	◖21
GAP	11	- Rathaus	◖14	◖44	◖43	◖44	◖43	◖44	◖43	◖44	◖43	◖44	◖43	◖44	◖43	◖54	◖23
GAP	11	- Bahnhof R	◖17	◖47	◖46	◖47	◖46	◖47	◖46	◖47	◖46	◖47	◖46	◖47	◖46	◖57	◖26

S = nur an Schultagen ◖ = hält nur zum Aussteigen

Busfahrten innerhalb einer Gemeinde gelten als Kurzstrecke: KOC = Kochel am See, JAC = Jachenau, WAG = Wallgau, KRU = Krün, MIT = Mittenwald, GAP = Garmisch-Partenkirchen

Am 24. und 31.12 Betrieb wie Samstag.

Das 365-Euro-Ticket MVV:

Für Schüler:innen und Azubis:
Günstig unterwegs das ganze Jahr.

mvv-muenchen.de/tickets

MVV

Fahrplan als PDF zum Download

Änderungen vorbehalten | mvv-muenchen.de

Münchner VerkehrsVerbund DB RVO

Regionalverkehr Oberbayern
0881/924770

328 Kochel R - Walchensee - Wallgau - Mittenwald R - Garmisch-Partenkirchen R

Neue Linie im MVV durch Aufnahme des LK Garmisch-Partenkirchen in den MVV. Ehemalige Linie 9608.

Zone		Samstag, Sonn- und Feiertag																						
	Stunde	8		9		10		11		12		13		14		15		16		17		18		19	20		21	22
	Verkehrshinweis		SM		SM		SM		SM		SM		SM		SM	82	SM	82	SM	82	SM	82		82	82	82		
KOC 8	Kochel, Bahnhof R	18	48	18	48	18	48	18	48	18	48	18	48	18	48	18	48	18	48	18	48	18	48	18	28			
KOC 8	- Gasthaus Post	20	50	20	50	20	50	20	50	20	50	20	50	20	50	20	50	20	50	20	50	20	50	20	30			
KOC 8	- Heimatbühne	22	52	22	52	22	52	22	52	22	52	22	52	22	52	22	52	22	52	22	52	22	52	22	32			
KOC 8	- Franz-Marc-Museum	23	53	23	53	23	53	23	53	23	53	23	53	23	53	23	53	23	53	23	53	23	53	23	33			
KOC 8	- Fa. Dorst	24	54	24	54	24	54	24	54	24	54	24	54	24	54	24	54	24	54	24	54	24	54	24	34			
KOC 8	Altjoch	26	56	26	56	26	56	26	56	26	56	26	56	26	56	26	56	26	56	26	56	26	56	26	36			
KOC 9	Helmerhütte	31	01	31	01	31	01	31	01	31	01	31	01	31	01	31	01	31	01	31	01	31	01	31	41			
KOC 9	Kesselberg Paßhöhe	32	02	32	02	32	02	32	02	32	02	32	02	32	02	32	02	32	02	32	02	32	02	32	42			
KOC 9	Urfeld	34	04	34	04	34	04	34	04	34	04	34	04	34	04	34	04	34	04	34	04	34	04	34	44			
KOC 9	Urfeld Jugendherberge	36	06	36	06	36	06	36	06	36	06	36	06	36	06	36	06	36	06	36	06	36	06	36	46			
KOC 9	Walchensee, Herzogstandbahn	39	09	39	09	39	09	39	09	39	09	39	09	39	09	39	09	39	09	39	09	39	09	39	49			
KOC 9	- Ortsmitte		11	41	11	41	11	41	11	41	11	41	11	41	11	41	11	41	11	41	11	41	11	41	51			
KOC 9	- Maibaum		13	43	13	43	13	43	13	43	13	43	13	43	13	43	13	43	13	43	13	43	13	43	53			
KOC 9	Lobisau		15	45	15	45	15	45	15	45	15	45	15	45	15	45	15	45	15	45	15	45	15	45	55			
JAC 9	Einsiedl		17	47	17	47	17	47	17	47	17	47	17	47	17	47	17	47	17	47	17	47	17	47	57			
JAC 9	Einsiedl, Mautstraße		17	47	17	47	17	47	17	47	17	47	17	47	17	47	17	47	17	47	17	47	17	47	57			
JAC 9	Obernach		18	48	18	48	18	48	18	48	18	48	18	48	18	48	18	48	18	48	18	48	18	48	58			
JAC 9	Obernach, Versuchsanstalt		19	49	19	49	19	49	19	49	19	49	19	49	19	49	19	49	19	49	19	49	19	49	59			
WAG 10/11	Wallgau, Bichl	52	22	52	22	52	22	52	22	52	22	52	22	52	22	52	22	52	22	52	22	52	22	52	02	02	32	
WAG 10/11	- Rathaus	57	27	57	27	57	27	57	27	57	27	57	27	57	27	57	27	57	27	57	27	57	27	57	07		37	
WAG 10/11	- Alpenhof	58	28	58	28	58	28	58	28	58	28	58	28	58	28	58	28	58	28	58	28	58	28	58	08		38	
KRU 11	Krün, Nord	59	29	59	29	59	29	59	29	59	29	59	29	59	29	59	29	59	29	59	29	59	29	59	09		39	
KRU 11	- Ortsmitte	01	31	01	31	01	31	01	31	01	31	01	31	01	31	01	31	01	31	01	31	01	31	01	11		41	
KRU 11	- Süd	03	33	03	33	03	33	03	33	03	33	03	33	03	33	03	33	03	33	03	33	03	33	03	13		43	
MIT 12	Mittenwald, Isarhorn	06	36	06	36	06	36	06	36	06	36	06	36	06	36	06	36	06	36	06	36	06	36	06	16		46	
MIT 12	- Kasernen	08	38	08	38	08	38	08	38	08	38	08	38	08	38	08	38	08	38	08	38	08	38	08	18		48	
MIT 12	- Partenkirchner Straße	10	40	10	40	10	40	10	40	10	40	10	40	10	40	10	40	10	40	10	40	10	40	10	20		50	
MIT 12	- Geigenbauschule	11	41	11	41	11	41	11	41	11	41	11	41	11	41	11	41	11	41	11	41	11	41	11	21		51	
MIT 12	- Bahnhof R an	13	43	13	43	13	43	13	43	13	43	13	43	13	43	13	43	13	43	13	43	13	43	13	23		53	
MIT 12	- Bahnhof R ab	16		16		16		16		16		16		16		16		16		16		16		16	26		56	
MIT 12	- Geigenbauschule	18		18		18		18		18		18		18		18		18		18		18		18	28		58	
MIT 12	- Partenkirchner Straße	19		19		19		19		19		19		19		19		19		19		19		19	29		59	
MIT 12	- Kasernen	21		⟩		21		⟩		21		⟩		21		⟩		21		⟩		21		⟩	31		⟩	
MIT 12	- Isarhorn	23		⟩		23		⟩		23		⟩		23		⟩		23		⟩		23		⟩	33		⟩	
MIT 12	Schmalensee	⟩		23		⟩		23		⟩		23		⟩		23		⟩		23		⟩		23	⟩		03	
KRU 11	Barmsee/Tennsee	28		⟩		28		⟩		28		⟩		28		⟩		28		⟩		28		⟩	38		⟩	
KRU 11	Klais, Fußgängerunterführung	30		⟩		30		⟩		30		⟩		30		⟩		30		⟩		30		⟩	40		⟩	
KRU 11	- Bahnhof R	⟩		28		⟩		28		⟩		28		⟩		28		⟩		28		⟩		28	⟩		08	
KRU 11	Gerold	33		32		33		32		33		32		33		32		33		32		33		32	43		12	
GAP 11	Kaltenbrunn	36		35		36		35		36		35		36		35		36		35		36		35	46		15	
GAP 11	Schlattan	38		37		38		37		38		37		38		37		38		37		38		37	48		17	
GAP 11	Anzlesau	39		38		39		38		39		38		39		38		39		38		39		38	49		18	
GAP 11	Partenkirchen, Alpenstraße	◖40		◖39		◖40		◖39		◖40		◖39		◖40		◖39		◖40		◖39		◖40		◖39	◖50		◖19	
GAP 11	- Mittenwalder Straße	◖41		◖40		◖41		◖40		◖41		◖40		◖41		◖40		◖41		◖40		◖41		◖40	◖51		◖20	
GAP 11	- Haupt-/Dr.Wigger-Straße	◖42		◖41		◖42		◖41		◖42		◖41		◖42		◖41		◖42		◖41		◖42		◖41	◖52		◖21	

GAP	11	- Rathaus	◂44	◂43	◂44	◂43	◂44	◂43	◂44	◂43	◂44	◂43	◂44	◂43		◂54	◂23
GAP	11	- Bahnhof R	◂47	◂46	◂47	◂46	◂47	◂46	◂47	◂46	◂47	◂46	◂47	◂46		◂57	◂26

SM = nur im Zeitraum 30.03. bis 25.10. 82 = nicht 24. und 31. Dezember ◂ = hält nur zum Aussteigen

Busfahrten innerhalb einer Gemeinde gelten als Kurzstrecke: KOC = Kochel am See, JAC = Jachenau, WAG = Wallgau, KRU = Krün, MIT = Mittenwald, GAP = Garmisch-Partenkirchen

Am 24. und 31.12 Betrieb wie Samstag.

Die MVV-ExpressBus-Linien:

Schneller und direkter von A nach B mit dem X-Bus.

mvv-muenchen.de/express

MVV

Fahrplan als PDF zum Download

Änderungen vorbehalten | mvv-muenchen.de

Münchner VerkehrsVerbund DB RVO

Regionalverkehr Oberbayern
0881/924770

329 Garmisch-Partenkirchen R - Klais R - Krün - Wallgau (- Walchensee)

Neue Linie im MVV durch Aufnahme des LK Garmisch-Partenkirchen in den MVV. Ehemalige Linie 9618.

Zone			Montag - Freitag												Samstag, Sonn- und Feiertag			
		Stunde	5	6	7	8	9	11	12	13		14	15	17	11	13	15	17
		Verkehrshinweis	S							S							82	82
GAP	11	Garmisch-Partenkirchen, Bf R	50	20		10	10	10	10	00	10	10	10	10	10	10	10	10
GAP	11	- Rathaus	▸53	▸23		▸13	▸13	▸13	▸13	▸03	▸13	▸13	▸13	▸13	▸13	▸13	▸13	▸13
GAP	11	- Haupt-/Dr.Wigger-Straße	▸54	▸24		▸14	▸14	▸14	▸14	▸04	▸14	▸14	▸14	▸14	▸14	▸14	▸14	▸14
GAP	11	- Mittenwalder Straße	▸55	▸25		▸15	▸15	▸15	▸15	▸05	▸15	▸15	▸15	▸15	▸15	▸15	▸15	▸15
GAP	11	- Alpenstraße	▸56	▸26		▸16	▸16	▸16	▸16	▸06	▸16	▸16	▸16	▸16	▸16	▸16	▸16	▸16
GAP	11	- Wildenauer Straße	▸57	▸27		▸17	▸17	▸17	▸17	▸07	▸17	▸17	▸17	▸17	▸17	▸17	▸17	▸17
GAP	11	Anzlesau	58	28		18	18	18	18	08	18	18	18	18	18	18	18	18
GAP	11	Schlattan	59	29		19	19	19	19	09	19	19	19	19	19	19	19	19
GAP	11	Kaltenbrunn	01	31		21	21	21	21	11	21	21	21	21	21	21	21	21
KRU	11	Gerold	04	34		24	24	24	24	14	24	24	24	24	24	24	24	24
KRU	11	Klais, Bahnhof R	08	38		28	28	28	28	18	28	28	28	28	28	28	28	28
KRU	11	Barmsee/Tennsee	11	41		31	31	31	31	21	31	31	31	31	31	31	31	31
KRU	11	Krün, Bärnbichl	13	43		33	33	33	33	23	33	33	33	33	33	33	33	33
KRU	11	- Ortsmitte	15	45		35	35	35	35	25	35	35	35	35	35	35	35	35
KRU	11	- Nord	17	47		37	37	37	37	27	37	37	37	37	37	37	37	37
WAG	10/11	Wallgau, Alpenhof	18	48		38	38	38	38	28	38	38	38	38	38	38	38	38
WAG	10/11	- Rathaus	19	49		39	39	39	39	29	39	39	39	39	39	39	39	39
WAG	10/11	- Bichl	21	51		41	41	41	41	31	41	41	41	41	41	41	41	41
JAC	9	Obernach, Versuchsanstalt	◂23	53						◂33								
JAC	9	Obernach	◂24	54						◂34								
JAC	9	Einsiedl	◂25	55						◂35								
KOC	9	Lobisau	◂27	57						◂37								
KOC	9	Walchensee, Maibaum	◂29	59						◂39								
KOC	9	- Ortsmitte	◂31	01						◂41								
KOC	9	- Herzogstandbahn	◂33	03						◂43								

S = nur an Schultagen 24 = nicht 24. und 31. Dezember ◂ = hält nur zum Aussteigen ▸ = hält nur zum Einsteigen

Busfahrten innerhalb einer Gemeinde gelten als Kurzstrecke: GAP = Garmisch-Partenkirchen, KRU = Krün, WAG = Wallgau, JAC = Jachenau, KOC = Kochel am See

Am 24. und 31.12. Betrieb wie Samstag.

Nahverkehr nach Plan:

Alle Netz- und Verkehrslinienpläne im MVV jetzt downloaden.

mvv-muenchen.de/plaene

MVV

Fahrplan als PDF zum Download

Münchner VerkehrsVerbund DB RVO

Regionalverkehr Oberbayern
0881/924770

329 (Walchensee -) Wallgau - Krün - Klais - Garmisch-Partenkirchen R

Neue Linie im MVV durch Aufnahme des LK Garmisch-Partenkirchen in den MVV. Ehemalige Linie 9618.

Zone			Montag - Freitag								
		Stunde	5	6		7	10	11	12	14 - 16	17	18
		Verkehrshinweis	S		S							
KOC	9	Walchensee, Herzogstandbahn		36								
KOC	9	- Ortsmitte		38								
KOC	9	- Maibaum		40								
KOC	9	Lobisau		42								
JAC	9	Einsiedl		44								
JAC	9	Einsiedl, Mautstraße		44								
JAC	9	Obernach		45								
JAC	9	Obernach, Versuchsanstalt		46								
WAG	10/11	Wallgau, Bichl	49	49	51		26	46		26	46	
WAG	10/11	- Rathaus an	51	51	53		28	48		28	48	
WAG	10/11	- Rathaus ab	51	55	55		28	48		28	48	
WAG	10/11	- Alpenhof	52	56	56		29	49		29	49	
KRU	11	Krün, Nord	53	57	57		30	50		30	50	
KRU	11	- Ortsmitte	55	59	58		32	52		32	52	
KRU	11	- Süd	⟩	⟩	00		⟩	⟩		⟩	⟩	
KRU	11	- Bärnbichl	57	01	⟩		34	54		34	54	
KRU	11	Barmsee/Tennsee	59	03	02		36	56		36	56	
KRU	11	Klais, Fußgängerunterführung	01	05	04		38	58		38	58	
KRU	11	Gerold	04	08	07		41	01		41	01	
GAP	11	Kaltenbrunn	07	11	10		44	04		44	04	
GAP	11	Schlattan	09	13	12		46	06		46	06	
GAP	11	Anzlesau	10	14	13		47	07		47	07	
GAP	11	Partenkirchen, Alpenstraße	◖11	◖15	◖14		◖48	◖08		◖48	◖08	
GAP	11	- Mittenwalder Straße	◖12	◖16	◖15		◖49	◖09		◖49	◖09	
GAP	11	- Haupt-/Dr.Wigger-Straße	◖13	◖17	◖16		◖50	◖10		◖50	◖10	

GAP	11	- Rathaus	◖15		◖19	◖17		◖52		◖12			◖52			◖12		
GAP	11	- Bahnhof R	◖18		◖22	◖20		◖55		◖15			◖55			◖15		

Zone			Samstag, Sonn- und Feiertag					
Stunde			11	12	15	16	17	18
Verkehrshinweis					82	82	82	
WAG	10/11	Wallgau, Bichl	46		46	26	46	
WAG	10/11	- Rathaus	an 48		48	28	48	
WAG	10/11	- Rathaus	ab 48		48	28	48	
WAG	10/11	- Alpenhof	49		49	29	49	
KRU	11	Krün, Nord	50		50	30	50	
KRU	11	- Ortsmitte	52		52	32	52	
KRU	11	- Bärnbichl	54		54	34	54	
KRU	11	Barmsee/Tennsee	56		56	36	56	
KRU	11	Klais, Fußgängerunterführung	58		58	38	58	
KRU	11	Gerold	01		01	41	01	
GAP	11	Kaltenbrunn	04		04	44	04	
GAP	11	Schlattan	06		06	46	06	
GAP	11	Anzlesau	07		07	47	07	
GAP	11	Partenkirchen, Alpenstraße	◖08		◖08	◖48	◖08	
GAP	11	- Mittenwalder Straße	◖09		◖09	◖49	◖09	
GAP	11	- Haupt-/Dr.Wigger-Straße	◖10		◖10	◖50	◖10	
GAP	11	- Rathaus	◖12		◖12	◖52	◖12	
GAP	11	- Bahnhof R	◖15		◖15	◖55	◖15	

S = nur an Schultagen 82 = nicht 24. und 31. Dezember ◖ = hält nur zum Aussteigen

Busfahrten innerhalb einer Gemeinde gelten als Kurzstrecke: KOC = Kochel am See, JAC = Jachenau, WAG = Wallgau, KRU = Krün, GAP = Garmisch-Partenkirchen

Am 24. und 31.12. Betrieb wie Samstag.

392 Bad Tölz R - Bad Heilbrunn - Benediktbeuern - Kochel R

Zone			Montag-Freitag (Schule)																			Montag-Freitag (Ferien)				
	Stunde		6	7	8	9	10	11	12	13	14	15			16	17		18		19	6	8	9	10 - 12	13
	Verkehrshinweis											14	06												
TOL	5/6	Bad Tölz, Bahnhof R	ab	55		15	02	02	02	32		02	02	32	02	02	32	02	32			15	02	02	02
TOL	5/6	- Brauerei		56		16	03	03	03	33		03	03	33	03	03	33	03	33			16	03	03	03
TOL	5/6	- Schulzentrum		⟩		⟩	⟩	⟩	⟩	34	20	⟩	⟩	30	⟩	⟩	⟩	⟩	⟩			⟩	⟩	⟩	⟩
TOL	5/6	- Maierbräugasteig		02	58	18	05	05	05	36	22	05	05	33	35	05	05	35	05	35		02	18	05	05	05
TOL	5/6	- ZOB Isarkai		04	00	21	08	08	08	39	26	08	08	36	38	08	08	38	08	38		04	21	08	08	08
TOL	5/6	- Max-Höfler-Platz		06	02	24	11	11	11	42	30	11	11	39	41	11	11	41	11	41		06	24	11	11	11
WAC	6	Steinsäge, Ruh am Bach		⟩	⟩	⟩	⟩	⟩	⟩	◖45	◖33	◖14	⟩	◖42	◖44	◖14	◖14	⟩	⟩	⟩		⟩	⟩	⟩	⟩	◖14
WAC	6	Wackersberg, Blombergbahn		11	07	29	16	16	16	47	35	16	16	44	46	16	16	46	16	46		11	29	16	16	16
WAC	6	Vorderstallau, Cafe Nirwana		12	08	30	17	17	17	48	36	17	17	45	47	17	17	47	17	47		12	30	17	17	17
HEI	5/6	Wiesweber, Gh. Wiesweber		13	09	31	18	18	18	49	37	18	18	46	48	18	18	48	18	48		13	31	18	18	18
HEI	5/6	Hinterstallau		14	10	32	19	19	19	50	38	19	19	47	49	19	19	49	19	49		14	32	19	19	19
HEI	5/6	Ostfeld		15	11	34	21	21	21	52	40	21	21	48	50	21	21	50	20	50		15	34	21	21	21
HEI	5/6	Bad Heilbrunn, Birkenallee		16	12	35	22	22	22	53	41	22	22	◖49	◖51	22	22	51	21	51		16	35	22	22	22
HEI	5/6	- Kräuterpark/Fachklinik		17	13	36	23	23	23	54	42	23	23	◖50	⟩	23	23	52	22	52		17	36	23	23	23
HEI	5/6	- Kirche	an	⟩	⟩	⟩	⟩	⟩	⟩	⟩	⟩	⟩	⟩	⟩	53	⟩	⟩	⟩	⟩	⟩		⟩	⟩	⟩	⟩	⟩
HEI	5/6	- Kirche	ab	18	14	38	25	25	25	55	43	25	25	◖51		25	25	53	23	53		18	38	25	25	25
HEI	5/6	Bad Heilbrunn, Altenheim		19	15	39	26	26	26	56	44	26	26	◖52		26	26	◖54	24	54		19	39	26	26	26
HEI	5/6	Untersteinbach		21	18	42	29	29	29	59	47	29	29	◖55		29	29	◖57	27	57		21	42	29	29	29
BIC	7	Bichl, Bahnhofstr.		23	21	45	32	32	32	02	50	32	32	◖58		32	32	◖00	30	59		23	45	32	32	32
BIC	7	- Gh. Bayrischer Löwe		24	22	46	33	33	33	03	51	33	33	◖59		33	33	◖01	31	00		24	46	33	33	33
HEI	5/6	Langau (Kr TÖL)	an	⟩	⟩	⟩	⟩	⟩	⟩	⟩	⟩	⟩	⟩	◖05		⟩	⟩		⟩	⟩		⟩	⟩	⟩	⟩	⟩
BEN	7	Benediktbeuern Nord		26	24	48	35	35	35	⟩	53	35	35			35	35		33	02		26	48	35	35	35
BEN	7	- Nord		⟩	⟩	⟩	⟩	⟩	⟩	◖06	⟩	⟩	⟩			⟩	⟩		⟩	⟩		⟩	⟩	⟩	⟩	⟩
BEN	7	- Volksschule		⟩	⟩	⟩	⟩	⟩	⟩	10	⟩	⟩	⟩			⟩	⟩		⟩	⟩		⟩	⟩	⟩	⟩	⟩
BEN	7	- Rathaus		27	25	49	36	36	36	13	54	36	36			36	36		34	03		27	49	36	36	36
BEN	7	- Pechlern		28	26	50	37	37	37	14	55	37	37			37	37		35	04		28	50	37	37	37
KOC	8	Ried, Gh. Rabenkopf		30	28	52	39	39	39	16	57	39	39			39	39		37	06		30	52	39	39	39
KOC	8	Pessenbach, Gewerbegebiet		◖31	30	◖54	⟩	⟩	⟩	⟩	59	41	⟩			⟩	⟩		⟩	⟩		◖31	◖54	⟩	⟩	41
KOC	8	- Ötzschlößl		33	⟩	56	41	41	41	18	01	43	41			41	41		39	08		33	56	41	41	43
KOC	8	- Seemüller		⟩	32	⟩	⟩	⟩	⟩	⟩	⟩	⟩	⟩			⟩	⟩		⟩	⟩		⟩	⟩	⟩	⟩	⟩
KOC	8	Ort (Kochel am See)		⟩	34	⟩	⟩	⟩	⟩	⟩	⟩	⟩	⟩			⟩	⟩		⟩	⟩		⟩	⟩	⟩	⟩	⟩
KOC	8	Kochel, Bahnhof R	an	36	38	01	46	46	46	23	06	48	46			46	46		44	13		36	01	46	46	48
KOC	8	- Bahnhof R	ab	36																		36				
KOC	8	- Gasthaus Post		37																		37				
KOC	8	- Heimatbühne		38																		38				
KOC	8	- Franz-Marc-Museum		39																		39				
KOC	8	- Fa. Dorst		40																		40				

Zone			Montag-Freitag (Ferien)												Samstag, Sonn- und Feiertag			
		Stunde	14	15		16	17		18		19				8 - 16	17	18	19
		Verkehrshinweis														82	#	#
TOL	5/6	Bad Tölz, Bahnhof R	ab 02	02	32	02	02	32	02	32					02	02	02	02
TOL	5/6	- Brauerei	03	03	33	03	03	33	03	33					03	03	03	03
TOL	5/6	- Maierbräugasteig	05	05	35	05	05	35	05	35					05	05	05	05
TOL	5/6	- ZOB Isarkai	08	08	38	08	08	38	08	38					08	08	08	08
TOL	5/6	- Max-Höfler-Platz	11	11	41	11	11	41	11	41					11	11	11	11
WAC	6	Steinsäge, Ruh am Bach	◖14	⟩	◖44	◖14	◖14	⟩	⟩	⟩					⟩	⟩	⟩	⟩
WAC	6	Wackersberg, Blombergbahn	16	16	46	16	16	46	16	46					16	16	16	16
WAC	6	Vorderstallau, Cafe Nirwana	17	17	47	17	17	47	17	47					17	17	17	17
HEI	5/6	Wiesweber, Gh. Wiesweber	18	18	48	18	18	48	18	48					18	18	18	18
HEI	5/6	Hinterstallau	19	19	49	19	19	49	19	49					19	19	19	19
HEI	5/6	Ostfeld	21	21	50	21	21	50	20	50					20	20	20	20
HEI	5/6	Bad Heilbrunn, Birkenallee	22	22	◖51	22	22	51	21	51					21	21	21	21
HEI	5/6	- Kräuterpark/Fachklinik	23	23	⟩	23	23	52	22	52					22	22	22	22
HEI	5/6	- Kirche	an ⟩	⟩	53	⟩	⟩	⟩	⟩	⟩					⟩	⟩	⟩	⟩
HEI	5/6	- Kirche	ab 25	25		25	25	53	23	53					23	23	23	23
HEI	5/6	Bad Heilbrunn, Altenheim	26	26		26	26	◖54	24	54					24	24	24	24
HEI	5/6	Untersteinbach	29	29		29	29	◖57	27	57					27	27	27	27
BIC	7	Bichl, Bahnhofstr.	32	32		32	32	◖00	30	59					30	30	30	30
BIC	7	- Gh. Bayrischer Löwe	33	33		33	33	◖01	31	00					31	31	31	31
BEN	7	Benediktbeuern Nord	35	35		35	35		33	02					33	33	33	33
BEN	7	- Rathaus	36	36		36	36		34	03					34	34	34	34
BEN	7	- Pechlern	37	37		37	37		35	04					35	35	35	35
KOC	8	Ried, Gh. Rabenkopf	39	39		39	39		37	06					37	37	37	37
KOC	8	Pessenbach, Gewerbegebiet	41	⟩		⟩	⟩		⟩	⟩					⟩	⟩	⟩	⟩
KOC	8	- Ötzschlößl	43	41		41	41		39	08					39	39	39	39
KOC	8	Kochel, Bahnhof R	an 48	46		46	46		44	13					44	44	44	44

06 = Freitag an Schultagen 14 = nur Montag bis Donnerstag (Werktag) # = fährt nur vom 01.05. bis zum 08.11.2026 82 = nicht 24. und 31. Dezember ◖ = hält nur zum Aussteigen

Busfahrten innerhalb einer Gemeinde gelten als Kurzstrecke: TOL = Bad Tölz, WAC = Wackersberg, HEI = Bad Heilbrunn, BIC = Bichl, BEN = Benediktbeuern, KOC = Kochel am See

Am 24. und 31.12. Betrieb wie Samstag.

Fahrplan als PDF zum Download

Änderungen vorbehalten | mvv-muenchen.de

Münchner VerkehrsVerbund DB RVO

Regionalverkehr Oberbayern
08022/187500

392 Kochel R - Benediktbeuern - Bad Heilbrunn - Bad Tölz R (- Hohenburg)

Zone		Montag-Freitag (Schule)														Montag-Freitag (Ferien)						
	Stunde	6		7	8	9	10 - 12	13	14	15	16	17	18	6	7	8	9	10 - 12	14	15
KOC 8	Kochel, Fa. Dorst	41												50						
KOC 8	- Franz-Marc-Museum	42												51						
KOC 8	- Heimatbühne	43												52						
KOC 8	- Gasthaus Post	45												53						
KOC 8	- Bahnhof R an	47												56						
KOC 8	- Bahnhof R ab	15 47	48		10	10	10	35	10	10	10	10	10	15 58		10	10	10	10	10
KOC 8	Pessenbach, Ötzschlößl	18 50	51		13	13	13	38	13	13	13	13	13	18 01		13	13	13	13	13
KOC 8	- Gewerbegebiet	〉 〉	〉		◖15	◖15	〉	〉	〉	15	〉	15	〉	〉 ◖03		◖15	◖15	〉	〉	15
KOC 8	Ried, Gh. Rabenkopf	20 52	53		17	17	15	40	15	17	15	17	15	20 05		17	17	15	15	17
BEN 7	Benediktbeuern, Pechlern	21 54	55		18	18	16	41	16	18	16	18	16	21 06		18	18	16	16	18
BEN 7	- Rathaus	22 56	57		20	20	18	43	18	20	18	20	17	22 08		20	20	18	18	20
BEN 7	- Nord	23 57	58		21	21	19	44	19	21	19	21	18	23 09		21	21	19	19	21
BIC 7	Bichl, Gh. Bayrischer Löwe	25 59	00		23	23	21	46	21	23	21	23	20	25 11		23	23	21	21	23
BIC 7	- Bahnhofstraße	26 00	01		24	24	22	47	22	24	22	24	21	26 12		24	24	22	22	24
HEI 5/6	Untersteinbach	29 03	04		27	27	25	50	25	27	25	27	24	29 15		27	27	25	25	27
HEI 5/6	Baumberg (Lkr. TÖL), B11 Abzw.	〉 04	〉		〉	〉	〉	〉	〉	〉	〉	〉	〉	〉 〉		〉	〉	〉	〉	〉
HEI 5/6	Langau (Kr TÖL)	〉 06	〉		〉	〉	〉	〉	〉	〉	〉	〉	〉	〉 〉		〉	〉	〉	〉	〉
HEI 5/6	Bad Heilbrunn, Altenheim	32 09	〉		30	30	28	〉	28	30	28	30	27	32 18		30	30	28	28	30
HEI 5/6	Bad Heilbrunn, Kirche	33 10	〉		31	31	29	〉	29	31	29	31	28	33 19		31	31	29	29	31
HEI 5/6	- Kräuterpark/Fachklinik	34 11	〉		32	32	30	〉	30	32	30	32	29	34 20		32	32	30	30	32
HEI 5/6	- Birkenallee K	35 13	09		33	33	31	55	31	33	31	33	30	35 21		33	33	31	31	33
HEI 5/6	Ostfeld	36 15	10		34	34	32	56	32	34	32	34	31	36 22		34	34	32	32	34
HEI 5/6	Hinterstallau	37 16	11		35	35	33	57	33	35	33	35	32	37 23		35	35	33	33	35
HEI 5/6	Wiesweber, Gh. Wiesweber	38 17	12		36	36	34	58	34	36	34	36	33	38 24		36	36	34	34	36
WAC 6	Vorderstallau, Cafe Nirwana	39 18	13		37	37	35	59	35	37	35	37	34	39 25		37	37	35	35	37
WAC 6	Wackersberg, Blombergbahn K	40 19	14		38	38	36	00	36	38	36	38	35	40 26		38	38	36	36	38
WAC 6	Steinsäge, Ruh am Bach	〉 21	16		〉	〉	〉	〉	〉	〉	〉	〉	〉	〉 〉		〉	〉	〉	〉	〉
TOL 5/6	Bad Tölz, Max-Höfler-Platz	44 24	〉		43	43	41	◖04	41	43	41	43	40	44 31		43	43	41	41	43
TOL 5/6	- ZOB Isarkai K	〉 27	〉		〉	〉	〉	〉	〉	〉	〉	〉	〉	〉 〉		〉	〉	〉	〉	〉
TOL 5/6	- ZOB Isarkai K	46 〉	〉		45	45	43	◖07	43	45	43	45	42	46 33		45	45	43	43	45
TOL 5/6	- Stadtwerke / Lenggrieser Str.	〉 ◖28	〉		〉	〉	〉	〉	〉	〉	〉	〉	〉	〉 〉		〉	〉	〉	〉	〉
TOL 5/6	- Stadtwerke	48 〉	〉		47	47	45	◖09	45	47	45	47	44	48 35		47	47	45	45	47
TOL 5/6	- Maxlweiher	〉 〉	◖23		〉	〉	〉	〉	〉	〉	〉	〉	〉	〉 〉		〉	〉	〉	〉	〉
TOL 5/6	- Bahnhof Süd R	〉 〉	◖24		〉	〉	〉	〉	〉	〉	〉	〉	〉	〉 〉		〉	〉	〉	〉	〉
TOL 5/6	- Schulzentrum an	〉 〉	28		〉	〉	〉	〉	〉	〉	〉	〉	〉	〉 〉		〉	〉	〉	〉	〉
TOL 5/6	- An der Osterleite	49 〉			48	48	46	◖10	46	48	46	48	45	49 36		48	48	46	46	48
TOL 5/6	- Bahnhof R K an	53 〉			52	52	50	◖14	50	52	50	52	49	53 40		52	52	50	50	52
GAI 6	Gaißach, Abzw. Kranzer	32																		
GAI 6	Gaißach, Untergries	33																		

GAI	6	Puchen (Gde. Gaißach)	35
GAI	6	Obergries, Gh. Pulverwirt	37
GAI	6	- Abzw.	38
GAI	6	Untersteinbach, Feldkreuz	39
LEG	7	Lenggries, Vdk-Siedlung	40
LEG	7	- Trattenbach	41
LEG	7	- Tölzer Straße	42
LEG	7	- Kirchplatz	43
LEG	7	Hohenburg (Lkr. TÖL), Schule an	48

	Zone		Montag-Freitag (Ferien)				Samstag, Sonn- und Feiertag				
		Stunde	16	17	18	19	8	9 - 17	18	19	20
		Verkehrshinweis					Sa		82	#	#
KOC	8	Kochel, Bahnhof R ab	10	10	10	15	05	05	05	05	05
KOC	8	Pessenbach, Ötzschlößl	13	13	13	18	08	08	08	08	08
KOC	8	- Gewerbegebiet	)	15	)	)	)	)	)	)	)
KOC	8	Ried, Gh. Rabenkopf	15	17	15	20	10	10	10	10	10
BEN	7	Benediktbeuern, Pechlern	16	18	16	21	11	11	11	11	11
BEN	7	- Rathaus	18	20	17	22	12	12	12	12	12
BEN	7	- Nord	19	21	18	23	13	13	13	13	13
BIC	7	Bichl, Gh. Bayrischer Löwe	21	23	20	25	15	15	15	15	15
BIC	7	- Bahnhofstraße	22	24	21	26	16	16	16	16	16
HEI	5/6	Untersteinbach	25	27	24	29	19	19	19	19	19
HEI	5/6	Bad Heilbrunn, Altenheim	28	30	27	32	22	22	22	22	22
HEI	5/6	Bad Heilbrunn, Kirche	29	31	28	33	23	23	23	23	23
HEI	5/6	- Kräuterpark/Fachklinik	30	32	29	34	24	24	24	24	24
HEI	5/6	- Birkenallee	31	33	30	35	25	25	25	25	25
HEI	5/6	Ostfeld	32	34	31	36	26	26	26	26	26
HEI	5/6	Hinterstallau	33	35	32	37	27	27	27	27	27
HEI	5/6	Wiesweber, Gh. Wiesweber	34	36	33	38	28	28	28	28	28
WAC	6	Vorderstallau, Cafe Nirwana	35	37	34	39	29	29	29	29	29
WAC	6	Wackersberg, Blombergbahn	36	38	35	40	30	30	30	30	30
TOL	5/6	Bad Tölz, Max-Höfler-Platz	41	43	40	44	35	35	35	35	35
TOL	5/6	- ZOB Isarkai	43	45	42	46	37	37	37	37	37
TOL	5/6	- Stadtwerke	45	47	44	48	39	39	39	39	39
TOL	5/6	- An der Osterleite	46	48	45	49	40	40	40	40	40
TOL	5/6	- Bahnhof R an	50	52	49	53	44	44	44	44	44
GAI	6	Gaißach, Abzw. Kranzer				53					

= fährt nur vom 01.05. bis zum 08.11.2026 Sa = nur Samstag 82 = nicht 24. und 31. Dezember ◖ = hält nur zum Aussteigen

Busfahrten innerhalb einer Gemeinde gelten als Kurzstrecke: KOC = Kochel am See, BEN = Benediktbeuern, BIC = Bichl, HEI = Bad Heilbrunn, WAC = Wackersberg, TOL = Bad Tölz, GAI = Gaißach, LEG = Lenggries

Am 24. und 31.12. Betrieb wie Samstag.

Fahrplan als PDF zum Download

Änderungen vorbehalten | mvv-muenchen.de

Regionalverkehr Oberbayern
08022/187500

393 Kochel R - Schlehdorf - Großweil - Achrain - Murnau R

Neue Linie im MVV durch Aufnahme des LK Garmisch-Partenkirchen in den MVV. Ehemalige Linie 9611.

Zone		Montag-Freitag (Schule)																	Montag-Freitag (Ferien)							
	Stunde	6	7	9		10		11		13	14		15	16	17	18	19	6	7	9 - 10		11		12	13
	Verkehrshinweis			❄	✦	f0	✦	✦	❄		f0	✦		14						❄	✦	✦	❄		
KOC	8 Kochel, Bahnhof R		00	15	15	15	15	15	15	56	30	30	50	52		15	28		15	15	15	15	15	52	
KOC	8 - Gh. Schmied von Kochel		01	16	16	16	16	16	16	57	31	31	51	53		16	29		16	16	16	16	16	53	
KOC	8 - Kristall Therme		⟩	18	◖18	18	◖18	⟩	18	⟩	33	33	⟩	⟩		18	31		⟩	18	◖18	⟩	18	⟩	
KOC	8 - Loisachbrücke		02	20	20	20	20	17	20	58	35	35	52	54		20	33		17	20	20	17	20	54	
SDO	8 Schlehdorf	07	◖05	23	23	23	23	20	23	01	38	38	55	57		23	36	07	20	23	23	20	23	57	
GRW	8 Großweil, Rathaus	10	08	26	26	26	26	23	26	04	41	41	58	00		26	39	10	23	26	26	23	26	00	
GRW	8 - Schule	⟩	⟩	⟩	◖27	⟩	◖27	⟩	⟩	⟩	⟩	42	⟩	⟩		⟩	⟩	⟩	⟩	⟩	◖27	⟩	⟩	⟩	
GRW	8 - Freilichtmuseum	⟩	⟩	⟩	◖29	⟩	◖29	⟩	⟩	⟩	⟩	44	⟩	⟩		⟩	⟩	⟩	⟩	⟩	◖29	⟩	⟩	⟩	
GRW	8 - Bergwerk	12	10	28	33	28	33	30	28	06	43	48	00	02		28	41	12	25	28	33	30	28	02	
GRW	8 - Straßenmeisterei	13	11	29	34	29	34	31	29	07	44	49	01	03		29	42	13	26	29	34	31	29	03	
OHL	9 Schwaiganger, Abzw. Kreut	14	12	30	35	30	35	32	30	08	45	50	02	04		30	43	14	27	30	35	32	30	04	
OHL	9 Schwaiganger	15	13	31	36	31	36	33	31	09	46	51	03	05		31	44	15	28	31	36	33	31	05	
MUR	8 Achrain	17	15	33	38	33	38	35	33	11	48	53	05	07		33	46	17	30	33	38	35	33	07	
MUR	8 Murnau, Abzw. Mühlhagen	18	16	34	39	34	39	36	34	12	49	54	06	08		34	47	18	31	34	39	36	34	08	
MUR	8 - Unfallklinik	19	17	35	40	35	40	37	35	13	50	55	07	09		35	48	19	32	35	40	37	35	09	
MUR	8 - Unterer Dürrenberg	20	18	36	41	36	41	38	36	14	51	56	08	10		36	49	20	33	36	41	38	36	10	
MUR	8 - James-Loeb-Straße	21	19	37	42	37	42	39	37	15	52	57	09	11		37	50	21	34	37	42	39	37	11	
MUR	8 - Seidlstraße	21	19	37	42	37	42	39	37	15	52	57	09	11		37	50	21	34	37	42	39	37	11	
MUR	8 - Burggraben B2	23	21	39	44	39	44	41	39	17	54	59	11	13		39	52	23	36	39	44	41	39	13	
MUR	8 - Burggraben Mitte	24	22	40	45	40	45	42	40	18	55	00	12	14		40	53	24	37	40	45	42	40	14	
MUR	8 - Postamt	25	23	41	46	41	46	43	41	19	56	01	13	15		41	54	25	38	41	46	43	41	15	
MUR	8 - Weindorfer Str.	⟩	28	⟩	⟩	⟩	⟩	⟩	⟩	⟩	⟩	⟩	⟩	⟩		⟩	⟩	⟩	⟩	⟩	⟩	⟩	⟩	⟩	
MUR	8 - Sollerstr.	⟩	30	⟩	⟩	⟩	⟩	⟩	⟩	⟩	⟩	⟩	⟩	⟩		⟩	⟩	⟩	⟩	⟩	⟩	⟩	⟩	⟩	
MUR	8 - Seehauser Straße	27	33	43	48	43	48	45	43	21	58	03	15	17		43	56	27	40	43	48	45	43	17	
MUR	8 - Bahnhof R	29	35	45	50	45	50	47	45	23	00	05	17	19		45	58	29	42	45	50	47	45	19	

Zone			Montag-Freitag (Ferien)							Samstag, Sonn- und Feiertag												
		Stunde	13	14		15	16	18	19	9		11		14		15		16	17		18
		Verkehrshinweis		❄	✦					❄	✦	❄	✦	❄	✦	✦	❄		✦	❄	
KOC	**8**	Kochel, Bahnhof R	56	30	30	50		15	28	15	15	15	15	15	15	48	82 48		48	82 48	
KOC	**8**	- Gh. Schmied von Kochel	57	31	31	51		16	29	16	16	16	16	16	16	49	49		49	49	
KOC	**8**	- Kristall Therme	⟩	33	33	⟩		18	31	18	◖18	18	◖18	18	18	⟩	51		⟩	51	
KOC	**8**	- Loisachbrücke	58	35	35	52		20	33	20	20	20	20	20	20	50	53		50	53	
SDO	**8**	Schlehdorf	01	38	38	55		23	36	23	23	23	23	23	23	53	56		53	56	
GRW	**8**	Großweil, Rathaus	04	41	41	58		26	39	26	26	26	26	26	26	56	59		56	59	
GRW	**8**	- Schule	⟩	⟩	42	⟩		⟩	⟩	⟩	◖27	⟩	27	⟩	27	57	⟩		57	⟩	
GRW	**8**	- Freilichtmuseum	⟩	⟩	44	⟩		⟩	⟩	⟩	◖29	⟩	29	⟩	29	59	⟩		59	⟩	
GRW	**8**	- Bergwerk	06	43	48	00		28	41	28	33	28	33	28	33	03	01		03	01	
GRW	**8**	- Straßenmeisterei	07	44	49	01		29	42	29	34	29	34	29	34	04	02		04	02	
OHL	**9**	Schwaiganger, Abzw. Kreut	08	45	50	02		30	43	30	35	30	35	30	35	05	03		05	03	
OHL	**9**	Schwaiganger	09	46	51	03		31	44	31	36	31	36	31	36	06	04		06	04	
MUR	**8**	Achrain	11	48	53	05		33	46	33	38	33	38	33	38	08	06		08	06	
MUR	**8**	Murnau, Abzw. Mühlhagen	12	49	54	06		34	47	34	39	34	39	34	39	09	07		09	07	
MUR	**8**	- Unfallklinik	13	50	55	07		35	48	35	40	35	40	35	40	10	08		10	08	
MUR	**8**	- Unterer Dürrenberg	14	51	56	08		36	49	36	41	36	41	36	41	11	09		11	09	
MUR	**8**	- James-Loeb-Straße	15	52	57	09		37	50	37	42	37	42	37	42	12	10		12	10	
MUR	**8**	- Seidlstraße	15	52	57	09		37	50	37	42	37	42	37	42	12	10		12	10	
MUR	**8**	- Burggraben B2	17	54	59	11		39	52	39	44	39	44	39	44	14	12		14	12	
MUR	**8**	- Burggraben Mitte	18	55	00	12		40	53	40	45	40	45	40	45	15	13		15	13	
MUR	**8**	- Postamt	19	56	01	13		41	54	41	46	41	46	41	46	16	14		16	14	
MUR	**8**	- Seehauser Straße	21	58	03	15		43	56	43	48	43	48	43	48	18	16		18	16	
MUR	**8**	- Bahnhof R	23	00	05	17		45	58	45	50	45	50	45	50	20	18		20	18	

14 = nur Montag bis Donnerstag (Werktag)
✦ = verkehrt nur vom 30. März bis 25. Oktober
❄ = verkehrt nicht vom 30. März bis 25. Oktober
82 = nicht 24. und 31. Dezember
f0 = nicht 13.4.26 bis 23.10.
◖ = hält nur zum Aussteigen

Busfahrten innerhalb einer Gemeinde gelten als Kurzstrecke: KOC = Kochel am See, SDO = Schlehdorf, GRW = Großweil, OHL = Ohlstadt, MUR = Murnau am Staffelsee

Fahrplan als PDF zum Download

Änderungen vorbehalten | mvv-muenchen.de

Münchner VerkehrsVerbund DB RVO

Regionalverkehr Oberbayern
0881/924770

393 Murnau R - Achrain - Großweil - Schlehdorf - Kochel R

Neue Linie im MVV durch Aufnahme des LK Garmisch-Partenkirchen in den MVV. Ehemalige Linie 9611.

Zone		Montag-Freitag (Schule)																	Montag-Freitag (Ferien)				
	Stunde	6		8	9		10		11	12	13	14	15	16		17	18	19	6	8	9		10
	Verkehrshinweis				f0	✦	f0	✦						S ✦							❄	✦	
MUR 8	Murnau, Bahnhof R	10	25	35	35	35	35	35		00	52	35			35	35	55		10	35	35	35	
MUR 8	- Seehauser Straße	11	26	36	36	36	36	36		01	53	36			36	36	56		11	36	36	36	
MUR 8	- Postamt	13	28	38	38	38	38	38		03	55	38			38	38	58		13	38	38	38	
MUR 8	- Burggraben Mitte	14	29	39	39	39	39	39		04	56	39			39	39	59		14	39	39	39	
MUR 8	- Burggraben B2	15	30	40	40	40	40	40		05	57	40			40	40	00		15	40	40	40	
MUR 8	- Seidlstraße	17	32	42	42	42	42	42		07	59	42			42	42	02		17	42	42	42	
MUR 8	- James-Loeb-Straße	17	32	42	42	42	42	42		07	59	42			42	42	02		17	42	42	42	
MUR 8	- Unterer Dürrenberg	18	33	43	43	43	43	43		08	00	43			43	43	03		18	43	43	43	
MUR 8	- Unfallklinik	19	34	44	44	44	44	44		09	01	44			44	44	04		19	44	44	44	
MUR 8	- Abzw. Mühlhagen	20	35	45	45	45	45	45		10	02	45			45	45	05		20	45	45	45	
MUR 8	Achrain	21	36	46	46	46	46	46		11	03	46			46	46	06		21	46	46	46	
OHL 9	Schwaiganger	23	38	48	48	48	48	48		13	05	48			48	48	08		23	48	48	48	
OHL 9	Schwaiganger, Abzw. Kreut	24	39	49	49	49	49	49		14	06	49			49	49	09		24	49	49	49	
GRW 8	Großweil, Straßenmeisterei	25	40	50	50	50	50	50		15	07	50			50	50	10		25	50	50	50	
GRW 8	- Bergwerk	26	41	51	51	51	51	51		16	08	51			51	51	11		26	51	51	51	
GRW 8	- Schule	〉	〉	〉	〉	◖52	〉	◖52		〉	〉	〉			〉	〉	〉		〉	〉	〉	◖52	
GRW 8	- Freilichtmuseum	〉	〉	〉	〉	◖54	〉	◖54		〉	〉	〉		27	〉	〉	〉		〉	〉	〉	◖54	
GRW 8	- Rathaus	28	43	53	53	58	53	58		18	10	53		31	53	53	13		28	53	53	58	
SDO 8	Schlehdorf	31	46	56	56	01	56	01		21	13	56		34	56	56	16		31	56	56	01	
KOC 8	Kochel, Loisachbrücke	34		59	59	04	59	04			16	59		37	59	59	19		34	59	59	04	
KOC 8	- Kristall Therme	〉		〉	01	◖06	01	〉			〉	〉		〉	〉	〉	21		〉	〉	01	◖06	
KOC 8	- Gh. Schmied von Kochel	35		00	03	08	03	05			17	00		38	00	00	23		35	00	03	08	
KOC 8	- Bahnhof R	36		01	04	09	04	06			18	01		39	01	01	24		36	01	04	09	

Zone		Montag-Freitag (Ferien)												Samstag, Sonn- und Feiertag								
	Stunde	10		11	12	13	14	15		16	17	18	19	7	8	10		12		13	15		16		17
	Verkehrshinweis	❄	✦					F ❄	F ✦							❄	✦	❄	✦		❄ ✦	❄ ✦			
MUR 8	Murnau, Bahnhof R	35	35		00	52		35	35	35	35	55		35		05	05	35	35		82 00	00 82	55		
MUR 8	- Seehauser Straße	36	36		01	53		36	36	36	36	56		36		06	06	36	36		01	01	56	56	
MUR 8	- Postamt	38	38		03	55		38	38	38	38	58		38		08	08	38	38		03	03	58	58	
MUR 8	- Burggraben Mitte	39	39		04	56		39	39	39	39	59		39		09	09	39	39		04	04	59	59	
MUR 8	- Burggraben B2	40	40		05	57		40	40	40	40	00		40		10	10	40	40		05	05	00	00	
MUR 8	- Seidlstraße	42	42		07	59		42	42	42	42	02		42		12	12	42	42		07	07	02	02	
MUR 8	- James-Loeb-Straße	42	42		07	59		42	42	42	42	02		42		12	12	42	42		07	07	02	02	
MUR 8	- Unterer Dürrenberg	43	43		08	00		43	43	43	43	03		43		13	13	43	43		08	08	03	03	
MUR 8	- Unfallklinik	44	44		09	01		44	44	44	44	04		44		14	14	44	44		09	09	04	04	
MUR 8	- Abzw. Mühlhagen	45	45		10	02		45	45	45	45	05		45		15	15	45	45		10	10	05	05	
MUR 8	Achrain	46	46		11	03		46	46	46	46	06		46		16	16	46	46		11	11	06	06	
OHL 9	Schwaiganger	48	48		13	05		48	48	48	48	08		48		18	18	48	48		13	13	08	08	
OHL 9	Schwaiganger, Abzw. Kreut	49	49		14	06		49	49	49	49	09		49		19	19	49	49		14	14	09	09	
GRW 8	Großweil, Straßenmeisterei	50	50		15	07		50	50	50	50	10		50		20	20	50	50		15	15	10	10	
GRW 8	- Bergwerk	51	51		16	08		51	51	51	51	11		51		21	21	51	51		16	16	11	11	
GRW 8	- Schule	⟩	◖52		⟩	⟩		⟩	52	⟩	⟩	⟩		⟩		⟩	◖22	⟩	52		⟩	17	⟩	12	
GRW 8	- Freilichtmuseum	⟩	◖54		⟩	⟩		⟩	54	⟩	⟩	⟩		⟩		⟩	◖24	⟩	54		⟩	19	⟩	14	
GRW 8	- Rathaus	53	58		18	10		53	58	53	53	13		53		23	28	53	58		18	23	13	18	
SDO 8	Schlehdorf	56	01		21	13		56	01	56	56	16		56		26	31	56	01		21	26	16	21	
KOC 8	Kochel, Loisachbrücke	59	04		24	16		59	04	59	59	19		59		29	34	59	04		24	29	19	24	
KOC 8	- Kristall Therme	01	⟩		⟩	⟩		01	06	⟩	⟩	21		⟩		31	⟩	01	06		26	31	21	26	
KOC 8	- Gh. Schmied von Kochel	03	05		25	17		03	08	00	00	23		00		33	35	03	08		28	33	23	28	
KOC 8	- Bahnhof R	04	06		26	18		04	09	01	01	24		01		34	36	04	09		29	34	24	29	

S = nur an Schultagen
F = nur an schulfreien Tagen
✦ = verkehrt nur vom 30. März bis 25. Oktober
❄ = verkehrt nicht vom 30. März bis 25. Oktober
82 = nicht 24. und 31. Dezember
f0 = nicht 13.4.26 bis 23.10.
◖ = hält nur zum Aussteigen

Busfahrten innerhalb einer Gemeinde gelten als Kurzstrecke: MUR = Murnau am Staffelsee, OHL = Ohlstadt, GRW = Großweil, SDO = Schlehdorf, KOC = Kochel am See

Fahrplan als PDF zum Download

Änderungen vorbehalten | mvv-muenchen.de

Münchner VerkehrsVerbund
DB RVO
Regionalverkehr Oberbayern
0881/924770

393V Schlehdorf - Großweil - Ohlstadt - Hechendorf - Murnau R

Neue Linie im MVV durch Aufnahme des LK Garmisch-Partenkirchen in den MVV. Ehemalige Linie 9661.

	Zone		Montag-Freitag (Schule)		
SDO	8	Schlehdorf	6.53	7.08	12.28
GRW	8	Großweil, Rathaus	6.56	〉	12.31
GRW	8	- Bergwerk	6.58	〉	12.33
GRW	8	- Straßenmeisterei	6.59	〉	12.34
OHL	9	Schwaiganger, Abzw. Kreut	7.00	〉	12.35
OHL	9	Schwaiganger	7.01	7.14	12.36
OHL	9	Schwaiganger, Abzw. Ohlstadt	7.02	〉	12.37
OHL	9	Ohlstadt, Ortsmitte	7.05	7.17	12.40
OHL	9	- Abzw. Bahnhof	7.06	7.18	12.41
MUR	8	Hechendorf, Süd	〉	7.23	12.46
MUR	8	- Hechendorf Mitte	〉	7.24	12.47
MUR	8	- Hechendorf Nord	〉	7.25	12.48
MUR	8	Murnau, Burggraben B2	〉	7.27	12.50
MUR	8	- Burggraben Mitte	〉	7.28	12.51
MUR	8	- Postamt	〉	7.29	12.52
MUR	8	- Sollerstr.	7.15	〉	〉
MUR	8	- Weindorfer Str.	7.17	7.34	〉
MUR	8	- Sollerstr.		7.36	〉
MUR	8	- Grundschule		7.38	〉
MUR	8	- Seehauser Straße		7.43	12.54
MUR	8	- Bahnhof R		7.45	12.56
		R *Murnau* ab		7.57	
		R *Weilheim (Oberbay)* an		8.10	
		R *München Hbf* an		8.50	

Busfahrten innerhalb einer Gemeinde gelten als Kurzstrecke: SDO = Schlehdorf, GRW = Großweil, OHL = Ohlstadt, MUR = Murnau am Staffelsee

BUS

RegionalBus

393V Murnau R - Hechendorf - Ohlstadt - Großweil - Schlehdorf - Kochel R

Neue Linie im MVV durch Aufnahme des LK Garmisch-Partenkirchen in den MVV. Ehemalige Linie 9661.

Zone		Verkehrshinweis		Montag-Freitag (Schule)					
							✦	❄	
		R München Hbf	ab		10.32				
		R Weilheim (Oberbay)	ab		11.12				
		R Murnau	an		11.27				
MUR	8	Murnau, Bahnhof R		6.40	11.35	12.15	13.00	15.20	15.20
MUR	8	- Seehauser Straße		〉	11.36	12.16	13.01	15.21	15.21
MUR	8	- Weindorfer Str.		〉	11.40	12.20	13.05	15.25	15.25
MUR	8	- Sollerstr.		〉	11.42	12.22	13.07	15.27	15.27
MUR	8	- Grundschule		〉	11.45	12.25	13.10	15.30	15.30
MUR	8	- UKM/Schwaigangerstr.		〉	11.47	12.27	13.12	◖15.32	◖15.32
MUR	8	- Unterer Dürrenberg		〉	◖11.48	12.28	13.13	◖15.33	◖15.33
MUR	8	- James-Loeb-Straße		〉	◖11.49	12.29	13.14	◖15.34	◖15.34
MUR	8	- Seidlstraße		〉	◖11.49	12.29	13.14	◖15.34	◖15.34
MUR	8	- Ort Bahnhof R		6.41	〉	〉	〉	〉	〉
MUR	8	- Postamt		6.43	〉	〉	〉	〉	〉
MUR	8	- Burggraben Mitte		6.44	〉	〉	〉	〉	〉
MUR	8	- Burggraben B2		6.45	〉	〉	〉	〉	〉
MUR	8	Hechendorf, Nord		6.47	◖11.52	12.32	13.17	◖15.37	◖15.37
MUR	8	- Hechendorf Mitte		6.48	◖11.53	12.33	13.18	◖15.38	◖15.38
MUR	8	- Hechendorf Süd		6.49	◖11.54	12.34	13.19	◖15.39	◖15.39
OHL	9	Ohlstadt, Abzw. Bahnhof		6.54		12.39	13.24	◖15.44	◖15.44
OHL	9	- Ortsmitte		6.55		12.40	13.25	◖15.45	◖15.45
OHL	9	Schwaiganger, Abzw. Ohlstadt		6.58			13.28	◖15.48	◖15.48
OHL	9	Schwaiganger		6.59			13.29	◖15.49	◖15.49
OHL	9	Schwaiganger, Abzw. Kreut		7.00			13.30	◖15.50	◖15.50
GRW	8	Großweil, Straßenmeisterei		7.01			13.31	◖15.51	◖15.51
GRW	8	- Bergwerk		7.02			13.32	◖15.52	◖15.52
GRW	8	- Rathaus		7.04			13.34	◖15.54	◖15.54
SDO	8	Schlehdorf		7.07			13.37	◖15.57	◖15.57
KOC	8	Kochel, Loisachbrücke					13.40		◖16.00
KOC	8	- Gh. Schmied von Kochel					13.41		◖16.01
KOC	8	- Bahnhof R					13.42		◖16.02
		RB66 Kochel	ab				13.52		16.16
		RB66 Tutzing	an				14.25		16.53
		RB66 München Hbf	an				15.00		

✦ = verkehrt nur vom 30. März bis 25. Oktober ❄ = verkehrt nicht vom 30. März bis 25. Oktober ◖ = hält nur zum Aussteigen

Busfahrten innerhalb einer Gemeinde gelten als Kurzstrecke: MUR = Murnau am Staffelsee, OHL = Ohlstadt, GRW = Großweil, SDO = Schlehdorf, KOC = Kochel am See

Fahrplan als PDF zum Download

Änderungen vorbehalten | mvv-muenchen.de

Münchner VerkehrsVerbund DB RVO

Regionalverkehr Oberbayern
0881/924770

397 Murnau R - Riegsee - Obersöchering - Hofheim - Murnau R

Neue Linie im MVV durch Aufnahme des LK Garmisch-Partenkirchen in den MVV. Ehemalige Linie 9620.

Zone		Verkehrshinweis	Montag-Freitag (Schule)						Montag-Freitag (Ferien)	Samstag
								14		
		R *München Hbf* ab					*14.32*	*16.07*		
		R *Weilheim (Oberbay)* ab					*15.12*	*16.49*		
		R *Murnau* an					*15.27*	*17.01*		
MUR	8	Murnau, Bahnhof R	11.17	12.20	13.13	14.00	15.35	17.05	16.30	11.00
MUR	8	- Seehauser Straße	11.18	12.21	13.14	14.01	15.36	〉	〉	11.01
MUR	8	- Weindorfer Str.	11.22	12.25	13.18	14.04	15.40	17.08	16.33	11.03
MUR	8	- Sollerstr.	11.24	12.27	13.20	〉	〉	〉	〉	〉
MUR	8	- Grundschule	11.26	12.29	13.23	〉	〉	〉	〉	〉
MUR	8	- Weindorf	11.27	12.30	13.26	14.05	15.41	◖17.09	16.34	11.04
MUR	8	Froschhausen	11.28	12.31	13.28	14.06	15.42	◖17.11	16.36	11.05
RGS	8	Riegsee, Am Birnberg	11.30	12.33	13.30	14.08	15.44	◖17.13	16.38	11.07
RGS	8	- Gemeinde	11.31	12.34	13.31	14.09	15.45	◖17.14	16.39	11.08
RGS	8	Aidling	11.34	12.37	13.35	◖14.12	15.48	◖17.17	16.42	11.11
RGS	8	Aidling, Aussiedlerhof	11.35	12.38	13.36	◖14.13	15.49	◖17.18	16.43	11.12
RGS	8	Leibersberg, Süd	11.36	12.39	13.37	◖14.14	15.50	◖17.19	16.44	11.13
RGS	8	Leibersberg	11.37	12.40	13.38	◖14.15	15.51	◖17.20	16.45	11.14
RGS	8	Leibersberg, Aussiedlerhof	11.38	12.41	13.39	〉	15.52	〉	〉	11.15
SPA	8	Hofheim	〉	〉	〉	◖14.17	〉	◖17.23	16.48	〉
SPA	8	Waltersberg	〉	〉	〉	◖14.18	〉	◖17.24	16.49	〉
SPA	8	Spatzenhausen, B2	〉	〉	〉	◖14.19	〉	◖17.25	16.50	〉
OSC	7	Obersöchering	〉	〉	〉	◖14.22	15.56	◖17.28	16.53	11.18
OSC	7	Untersöchering	〉	〉	〉	◖14.24	15.58	◖17.30	16.55	11.20
SPA	8	Spatzenhausen, B2	〉	〉	〉		16.02			11.24
SPA	8	Waltersberg	〉	〉	〉		16.04			11.26
SPA	8	Hofheim	11.40	12.43	13.41		16.06			11.27
MUR	8	Egling (Kr GAP)	11.42	12.45	13.43		16.08			11.29
MUR	8	Neuegling	11.43	12.46	13.44		16.09			11.30
MUR	8	Murnau, Straßäcker	11.44	12.47	13.45		16.10			11.31
MUR	8	- Polizei	11.46	12.49	〉		16.12			11.33
MUR	8	- Kemmelpark Einkaufszentr.	11.47	12.50	〉		16.13			11.34
MUR	8	- Kemmelpark Abzw.	11.48	12.51	13.47		16.14			11.35
MUR	8	- Seehauser Straße	11.50	12.53	13.49		16.17			11.38
MUR	8	- Bahnhof R	11.52	12.55	13.51		16.20			11.41

14 = nur Montag bis Donnerstag (Werktag) ◖ = hält nur zum Aussteigen

Busfahrten innerhalb einer Gemeinde gelten als Kurzstrecke: MUR = Murnau am Staffelsee, RGS = Riegsee, SPA = Spatzenhausen, OSC = Obersöchering

Sonn- und Feiertag kein Betrieb. Am 24.12. und 31.12. Betrieb wie Samstag.

BUS

RegionalBus

397 Murnau R - Hofheim - Obersöchering - Riegsee - Murnau R

Neue Linie im MVV durch Aufnahme des LK Garmisch-Partenkirchen in den MVV. Ehemalige Linie 9620.

Zone			Montag-Freitag (Schule)		Montag-Freitag (Ferien)	Samstag
MUR	8	Murnau, Bahnhof R				16.25
MUR	8	- Seehauser Straße				◖16.26
MUR	8	- Kemmelpark Abzw.				◖16.27
MUR	8	Neuegling				◖16.30
MUR	8	Egling (Kr GAP)				◖16.31
SPA	8	Hofheim				◖16.33
SPA	8	Waltersberg				◖16.34
SPA	8	Spatzenhausen, B2				◖16.35
OSC	7	Untersöchering				◖16.37
OSC	7	Obersöchering				◖16.38
RGS	8	Leibersberg, Aussiedlerhof				◖16.40
RGS	8	Leibersberg	6.16	7.23		◖16.41
RGS	8	Leibersberg, Süd	6.17	7.24		◖16.42
RGS	8	Aidling, Aussiedlerhof	6.18	7.25		◖16.43
RGS	8	Aidling	6.20	7.26	7.32	◖16.44
RGS	8	Riegsee, Gemeinde	6.25	7.29	7.35	◖16.46
RGS	8	- Am Birnberg	6.26	7.31	7.36	◖16.47
MUR	8	Froschhausen	6.27	7.33	7.38	◖16.49
MUR	8	Murnau, Weindorf	6.29	7.34	7.39	◖16.50
MUR	8	- Sollerstr.	⌇	7.39	7.41	⌇
MUR	8	- Grundschule	⌇	7.41	⌇	⌇
MUR	8	- Seehauser Straße	6.32	7.46	7.44	◖16.53
MUR	8	- Bahnhof R	6.35	7.51	7.46	◖16.54
		R Murnau ab	*6.54*	*7.57*	*7.57*	*17.07*
		R Weilheim (Oberbay) an	*7.08*	*8.10*	*8.10*	*17.20*
		R München Hbf an	*7.50*	*8.50*	*8.50*	*17.59*

◖ = hält nur zum Aussteigen

Busfahrten innerhalb einer Gemeinde gelten als Kurzstrecke: MUR = Murnau am Staffelsee, SPA = Spatzenhausen, OSC = Obersöchering, RGS = Riegsee

Sonn- und Feiertag kein Betrieb. Am 24.12. und 31.12. Betrieb wie Samstag.

Fahrplan als PDF zum Download

Änderungen vorbehalten | mvv-muenchen.de

Münchner VerkehrsVerbund

DB RVO

Regionalverkehr Oberbayern
0881/924770

938 Weilheim R - Polling - Oberhausen - Huglfing R - Unter-/Obereglfing - Obersöchering - Uffing R - Murnau R

Neue Linie im MVV durch Aufnahme des Landkreises Garmisch-Partenkirchen in den MVV. Ehemalige Liniennummer RVO 9601.

Zone		Verkehrshinweis		Montag-Freitag (Schule)													
								06						14	06	14	
WHM	6	Weilheim, Firma Zarges													12.41		
WHM	6	- Bahnhof R	an												12.50		
		R *München Hbf*	*ab*		*5.32*			*9.59*			*10.59*			*11.59*	*11.59*		
		R *Tutzing*	*ab*		*6.03*			*10.29*			*11.29*			*12.29*	*12.29*		
		R *Weilheim (Oberbay)*	*an*		*6.18*			*10.39*			*11.39*			*12.39*	*12.39*		
WHM	6	- Bahnhof (Bstg E) R	ab		6.20			10.59			12.04			12.45	12.50		
WHM	6	- Unterer Graben			6.21			11.01			12.06			12.48	12.53		
WHM	6	- Hallenbad			6.22			⟩			⟩			⟩	⟩		
WHM	6	- Gymnasium			⟩			11.03		12.00	12.09		12.53	12.54	12.59		
WHM	6	- Förderzentrum			⟩			⟩		12.01	⟩		⟩	12.57	13.02		
WHM	6	- Mittelschule			⟩			⟩		12.02	⟩		⟩	12.59	13.04		
WHM	6	- Pollinger Straße			6.23			11.05		12.04	12.11		⟩	13.01	13.06		
PLG	6	Polling, Gasthof Neuwirt			6.25			11.08		12.06	12.13		12.58	13.04	13.09		
PLG	6	- Hofmarkstraße			6.27			11.10		12.08	12.14		13.02	13.05	13.10		
PLG	6	- Kaiser-Heinrich-Straße			6.28			11.11		12.09	12.15		13.03	13.06	13.11		
PLG	6	- West			6.29			11.12		12.10	12.16		13.04	13.07	13.12		
OHS	7	Oberhausen, Abzw. Thalhausen			6.31			11.16		12.13	12.19			13.10	13.15		
OHS	7	- Abzw. Berg			6.32			11.18		⟩	12.20			⟩	13.16		
OHS	7	- Rathaus			6.34			11.20		⟩	12.22			⟩	13.18		
HUG	7	Huglfing, Bahnhof R	an		6.35			11.22		12.15	12.24			13.12	13.20		
		R *München Hbf*	*ab*					*10.32*			*11.32*				*12.32*		
		R *Weilheim (Oberbay)*	*ab*					*11.12*			*12.12*				*13.12*		
		R *Huglfing*	*an*					*11.18*			*12.18*				*13.18*		
HUG	7	- Bahnhof R	ab		6.35			11.22		12.15	12.24			13.12	13.20		
HUG	7	- Schule			⟩		7.18	⟩	12.15	12.20	⟩		13.00	13.14	13.21	13.21	
HUG	7	- Hirschgarten		6.10	6.37		7.20	11.23	⟩	⟩	12.25		⟩		⟩	13.24	
HUG	7	- Steinbruchstr. Nord		⟩	⟩		⟩	⟩	◖12.17	12.22	⟩		13.02		13.22	⟩	
HUG	7	- Steinbruchstraße		⟩	⟩		⟩	⟩	◖12.18	12.23	⟩		13.03		13.23	⟩	
HUG	7	- Gemeinde		6.12	6.39	7.21	⟩	11.25	◖12.20	12.25	12.27		13.05		13.24	◖13.24	
HUG	7	- Sportplatz		⟩	⟩	7.23	⟩	⟩	◖12.22	12.27	⟩		13.07		13.25	⟩	
HUG	7	- Weidenstr.		6.13	6.41	⟩	⟩	11.26		12.28	12.28		13.08		13.25	◖13.25	
HUG	7	- Gewerbegebiet		6.14	6.42	⟩	⟩	11.27		12.29	12.29		13.09		13.26	◖13.26	
EGF	7/8	Tauting, Abzw.		6.15	6.43	⟩	⟩	11.28		12.30	12.30		13.10		13.27	◖13.27	

EGF	7/8	- West	6.16					11.29		12.31			13.11		13.29	◂13.29
EGF	7/8	Tauting	6.17					11.30		12.32			13.12		13.30	◂13.30
EGF	7/8	Obereglfing	6.19					11.32		12.34			13.14		13.32	◂13.32
EGF	7/8	Untereglfing, Kreuzung		6.44							12.31					
EGF	7/8	- Kreuzung	6.20					11.33		12.35			13.15		13.33	◂13.33
EGF	7/8	Untereglfing	6.21	6.47				11.34		12.36			13.16		13.34	◂13.34
EGF	7/8	Obereglfing		6.50							12.32					
EGF	7/8	Tauting		6.53							12.34					
OSC	7	Obersöchering										12.53				
OSC	7	Untersöchering										12.55				
OSC	7	Untersöchering		6.58		7.29					12.38					
OSC	7	Obersöchering		7.01	7.13	7.32					12.40					
RGS	8	Leibersberg, Aussiedlerhof		7.04												
SPA	8	Spatzenhausen, B2				7.35					12.43	12.58				
SPA	8	Waltersberg, B2				7.36					12.44	12.59				
SPA	8	Waltersberg									12.45					
SPA	8	Hofheim		7.08		7.38					12.46					
UFF	8	Uffing, Abzw. Bahnhof	6.24				7.29	11.37							13.37	◂13.37
UFF	8	- Schule	6.25				7.30	11.38							13.38	13.38
UFF	8	- Rathaus	6.26				7.31	11.40							13.40	13.40
UFF	8	- Anwesen Brendl	6.27				7.32	11.41							13.42	13.42
SEH	8	Rieden (Staffelsee), Schloss	6.29				7.34	11.44							13.44	13.44
SEH	8	Seehausen, Schule	6.31				7.37	11.47							13.47	13.47
SEH	8	- Sonne	6.32				7.38	11.48							13.48	13.48
MUR	8	Egling (Kr GAP)		7.11												
MUR	8	Neuegling		7.13												
MUR	8	Murnau, Straßäcker		7.15		7.42					12.48					
MUR	8	- Kemmelpark Abzw.		◂7.18		7.44					12.50	13.02				
MUR	8	- Weindorfer Str.		7.21		7.48	7.50									
MUR	8	- Sollerstr.		7.23	7.25	7.50	7.52									
MUR	8	- Grundschule		7.26												
MUR	8	- Seehauser Straße		7.28							12.52	13.04				
MUR	8	- Bahnhof R	6.36	7.30			7.57	11.50			12.54	13.05			13.50	13.50
		R *Murnau* *ab*										*13.28*				
		R *Garmisch-Partenkirchen* *an*										*13.55*				

06 = Freitag an Schultagen 14 = nur Montag bis Donnerstag (Werktag) ◂ = hält nur zum Aussteigen

Busfahrten innerhalb einer Gemeinde gelten als Kurzstrecke: WHM = Weilheim i.OB, PLG = Polling, OHS = Oberhausen, HUG = Huglfing, EGF = Eglfing, OSC = Obersöchering, RGS = Riegsee, SPA = Spatzenhausen, UFF = Uffing am Staffelsee, SEH = Seehausen am Staffelsee, MUR = Murnau am Staffelsee

Sonn- und Feiertag kein Betrieb. Am 24.12. und 31.12. Betrieb wie Samstag.

Fahrplan als PDF zum Download

Änderungen vorbehalten | mvv-muenchen.de

Münchner VerkehrsVerbund DB RVO

Regionalverkehr Oberbayern
0881/924770

938 Weilheim R - Polling - Oberhausen - Huglfing R - Unter-/Obereglfing - Obersöchering - Uffing R - Murnau R

Neue Linie im MVV durch Aufnahme des Landkreises Garmisch-Partenkirchen in den MVV. Ehemalige Liniennummer RVO 9601.

Zone		Verkehrshinweis		Montag-Freitag (Schule)						Montag-Freitag (Ferien)										Samstag	
					14	Fr		14	Fr				07	04	14	Fr	14	Fr			
WHM	6	Weilheim, Firma Bauer						16.32									16.32				
WHM	6	- Firma Zarges			15.42			16.34					12.41		15.42		16.34				
WHM	6	- Bahnhof R	an		15.45			16.45					12.51		15.45		16.45				
		R München Hbf	*ab*	*14.32*	*14.59*	*14.59*		*15.56*	*15.56*		*10.32*	*10.59*	*11.59*	*11.59*	*14.59*	*14.59*	*15.56*	*15.56*	*7.32*	*9.32*
		R Tutzing	*ab*	*15.01*	*15.29*	*15.29*		*16.26*	*16.26*		*11.01*	*11.29*	*12.29*	*12.29*	*15.29*	*15.29*	*16.26*	*16.26*	*8.01*	*10.01*
		R Weilheim (Oberbay)	*an*	*15.10*	*15.39*	*15.39*		*16.34*	*16.34*		*11.10*	*11.39*	*12.39*	*12.39*	*15.39*	*15.39*	*16.34*	*16.34*	*8.10*	*10.10*
WHM	6	- Bahnhof (Bstg E) R	ab	15.15	15.45	15.45		16.45	16.45	7.05	11.14	12.04	12.51	12.51	15.45	15.45	16.45	16.45	8.20	10.14
WHM	6	- Unterer Graben		15.17	15.47	15.47		16.47	16.47	7.06	11.16	12.06	12.54	12.54	15.47	15.47	16.47	16.47	8.22	10.16
WHM	6	- Hallenbad		15.19	15.49	15.49		16.49	16.49	7.07	⟩	⟩	⟩	⟩	15.49	15.49	16.49	16.49	8.24	10.18
WHM	6	- Gymnasium		⟩	⟩	⟩		⟩	⟩	⟩	11.18	12.09	12.57	12.57	⟩	⟩	⟩	⟩	⟩	⟩
WHM	6	- Pollinger Straße		15.20	15.50	15.50		16.51	16.51	7.08	11.20	12.11	13.00	13.00	15.50	15.50	16.51	16.51	8.25	10.19
PLG	6	Polling, Gasthof Neuwirt		15.22	15.52	15.52		◖16.53	◖16.53	7.10	11.22	12.13	13.03	13.03	15.52	15.52	◖16.53	◖16.53	8.27	10.21
PLG	6	- Hofmarkstraße		15.23	15.55	15.55		◖16.55	◖16.55	7.12	11.23	12.14	13.04	13.04	15.55	15.55	◖16.55	◖16.55	8.29	10.23
PLG	6	- Kaiser-Heinrich-Straße		15.24	15.56	15.56		◖16.57	◖16.57	7.13	11.24	12.15	13.05	13.05	15.56	15.56	◖16.57	◖16.57	8.30	10.24
PLG	6	- West		15.25	15.57	15.57		◖16.58	◖16.58	7.14	11.25	12.16	13.06	13.06	15.57	15.57	◖16.58	◖16.58	8.31	10.25
OHS	7	Oberhausen, Abzw. Thalhausen		15.27	15.59	15.59		◖17.00	◖17.00	7.16	11.28	12.19	13.09	13.09	15.59	15.59	◖17.00	◖17.00	8.33	10.27
OHS	7	- Abzw. Berg		15.29	16.00	16.00		◖17.01	◖17.01	7.17	11.29	12.20	13.10	13.10	16.00	16.00	◖17.01	◖17.01	8.35	10.29
OHS	7	- Sparkasse		◖15.30	◖16.01	◖16.01		◖17.02	◖17.02	⟩	⟩	⟩	⟩	⟩	◖16.01	◖16.01	◖17.02	◖17.02	⟩	⟩
OHS	7	- West		◖15.32	16.03	◖16.03		◖17.04	◖17.04	⟩	⟩	⟩	⟩	⟩	16.03	◖16.03	◖17.04	◖17.04	⟩	⟩
OHS	7	Untermaxlried, Brücke		◖15.33	16.04	◖16.04		◖17.05	◖17.05	⟩	⟩	⟩	⟩	⟩	16.04	◖16.04	◖17.05	◖17.05	⟩	⟩
OHS	7	Obermaxlried		◖15.35	16.06	◖16.06		◖17.07	◖17.07	⟩	⟩	⟩	⟩	⟩	16.06	◖16.06	◖17.07	◖17.07	⟩	⟩
OHS	7	Oberhausen, Rathaus		15.37	16.08	◖16.08		◖17.09	◖17.09	7.19	11.31	12.22	13.12	13.12	16.08	◖16.08	◖17.09	◖17.09	8.37	10.31
HUG	7	Huglfing, Bahnhof R	an	15.39	16.09	◖16.09		◖17.10	◖17.10	7.20	11.32	12.24	13.14	13.14	16.09	◖16.09	◖17.10	◖17.10	8.39	10.33
		R München Hbf	*ab*	*14.32*						*6.32*	*10.32*	*11.32*							*7.32*	*9.32*
		R Weilheim (Oberbay)	*ab*	*15.12*						*7.12*	*11.12*	*12.12*							*8.14*	*10.12*
		R Huglfing	*an*	*15.18*						*7.18*	*11.18*	*12.18*							*8.22*	*10.18*
HUG	7	- Bahnhof R	ab	15.39	16.09	◖16.09		◖17.10	◖17.10	7.20	11.32	12.24	13.14	13.14	16.09	◖16.09	◖17.10	◖17.10	8.39	10.33
HUG	7	- Schule		15.44	⟩	⟩		⟩	⟩	⟩	⟩	⟩	⟩	⟩	⟩	⟩	⟩	⟩	⟩	⟩
HUG	7	- Hirschgarten		15.47	16.11	◖16.11		◖17.11	◖17.11	7.22	11.33	12.25	13.15	13.15	16.11	◖16.11	◖17.11	◖17.11	8.40	10.34
HUG	7	- Gemeinde		◖15.51	16.13	◖16.13	16.28	◖17.12	◖17.12	7.24	11.35	12.27	13.17	13.17	16.13	◖16.13	◖17.12	◖17.12	8.41	10.35
HUG	7	- Sportplatz		◖15.53	⟩	⟩	⟩			⟩	⟩	⟩	⟩	⟩	⟩	⟩				⟩
HUG	7	- Weidenstr.		◖15.55	◖16.14	◖16.14	⟩			7.26	11.36	12.28	13.19	13.19	◖16.14	◖16.14				⟩
HUG	7	- Gewerbegebiet		◖15.56	◖16.15	◖16.15	⟩			7.27	11.37	12.29	13.20	13.20	◖16.15	◖16.15				⟩

EGF	7/8	Tauting, Abzw.	◖15.57	◖16.16	◖16.16			7.28	11.38	12.30	13.21	13.21	◖16.16	◖16.16			
EGF	7/8	- West							11.39		13.23	13.23					
EGF	7/8	Tauting							11.40		13.24	13.24					
EGF	7/8	Obereglfing							11.42		13.26	13.26					
EGF	7/8	Untereglfing, Kreuzung	◖15.58	◖16.17	◖16.17			7.29		12.31			◖16.17	◖16.17			
EGF	7/8	- Kreuzung							11.43		13.27	13.27					
EGF	7/8	Untereglfing	◖15.59	◖16.18	◖16.18			7.32	11.44	12.32	13.28	13.28	◖16.18	◖16.18			
EGF	7/8	Obereglfing	◖16.02					7.35									
EGF	7/8	Tauting	◖16.04					7.38									
OSC	7	Untersöchering	◖16.08			16.35		7.43									
OSC	7	Obersöchering	◖16.10			16.37		7.46									
RGS	8	Leibersberg, Aussiedlerhof						7.49									
SPA	8	Spatzenhausen, B2	◖16.13			16.40											10.45
SPA	8	Waltersberg, B2	◖16.14			16.43											10.46
SPA	8	Waltersberg	◖16.15			16.44											
SPA	8	Hofheim	◖16.16			16.45		7.53									
UFF	8	Uffing, Abzw. Bahnhof							11.47		13.31	13.31					
UFF	8	- Schule							11.48		13.32	13.32					
UFF	8	- Rathaus							11.50		13.34	13.34					
UFF	8	- Anwesen Brendl							11.51		13.36	13.36					
SEH	8	Rieden (Staffelsee), Schloss							11.54		13.38	13.38					
SEH	8	Seehausen, Schule							11.57		13.41	13.41					
SEH	8	- Sonne							11.58		13.42	13.42					
MUR	8	Egling (Kr GAP)						7.55									
MUR	8	Neuegling						7.57									
MUR	8	Murnau, Straßäcker	◖16.18			16.47		7.58									10.48
MUR	8	- Polizei	◖16.20			16.49		8.00									
MUR	8	- Kemmelpark Einkaufszentr.	◖16.21			16.50		8.01									
MUR	8	- Kemmelpark Abzw.	◖16.22			16.51		8.02									10.50
MUR	8	- Seehauser Straße	◖16.24			16.53		8.05									10.52
MUR	8	- Bahnhof R	◖16.26			16.55		8.07	12.00		13.44	13.44					10.54
		R *Murnau* *ab*				*17.02*		*8.32*	*12.28*								
		R *Garmisch-Partenkirchen* *an*				*17.24*		*8.56*	*12.55*								

04 = Montag bis Donnerstag an schulfreien Tagen
07 = Freitag an schulfreien Tagen
14 = nur Montag bis Donnerstag (Werktag)
Fr = nur Freitag (Werktag)
◖ = hält nur zum Aussteigen

Busfahrten innerhalb einer Gemeinde gelten als Kurzstrecke: WHM = Weilheim i.OB, PLG = Polling, OHS = Oberhausen, HUG = Huglfing, EGF = Eglfing, OSC = Obersöchering, RGS = Riegsee, SPA = Spatzenhausen, UFF = Uffing am Staffelsee, SEH = Seehausen am Staffelsee, MUR = Murnau am Staffelsee

Sonn- und Feiertag kein Betrieb. Am 24.12. und 31.12. Betrieb wie Samstag.

Fahrplan als PDF zum Download

Änderungen vorbehalten | mvv-muenchen.de

Münchner VerkehrsVerbund DB RVO

Regionalverkehr Oberbayern
0881/924770

938 Murnau R - Uffing R - (Obersöchering -) Unter-/Obereglfing - Huglfing R - Oberhausen - Polling - Weilheim R

Neue Linie im MVV durch Aufnahme des Landkreises Garmisch-Partenkirchen in den MVV. Ehemalige Liniennummer RVO 9601.

Zone		Verkehrshinweis		Montag-Freitag (Schule)										
											14	06		
MUR	8	Murnau, Postamt								10.35				
MUR	8	- Bahnhof R	an							10.40				
		R *Garmisch-Partenkirchen*	*ab*	*4.58*	*5.35*	*5.59*		*7.32*	*8.07*	*10.07*		*12.24*	*12.24*
		R *Murnau*	*an*	*5.22*	*5.53*	*6.25*		*7.55*	*8.31*	*10.31*		*12.49*	*12.49*
MUR	8	- Bahnhof R	ab	5.30	6.00	6.30		7.59	8.50	10.40		13.04	13.05
MUR	8	- Seehauser Straße				6.31							
MUR	8	- Weindorfer Str.										13.08	13.11
MUR	8	- Sollerstr.										13.11	13.14
MUR	8	- Kemmelpark Abzw.				6.33							
SEH	8	Seehausen, Sonne			6.02			8.01	8.52	10.42			13.19
SEH	8	- Schule			6.03			8.02	8.53	10.43			13.20
SEH	8	Rieden (Staffelsee), Schloss			6.04			8.04	8.55	10.45		13.17	13.21
UFF	8	Uffing, Anwesen Brendl			6.05			8.05	8.56	10.47		13.18	13.22
UFF	8	- Rathaus			6.06			8.07	8.58	10.48		13.20	13.25
UFF	8	- Schule			6.07			8.08	8.59	10.49		13.21	13.27
UFF	8	- Abzw. Bahnhof			6.09			8.09	9.00	10.50		13.22	13.29
SPA	8	Hofheim				6.37							
SPA	8	Waltersberg				6.39							
SPA	8	Spatzenhausen, B2				6.40							
SPA	8	- Gemeinde				6.41							
EGF	7/8	Untereglfing			6.13		7.05	8.13	9.04	10.54	12.36		
EGF	7/8	Untereglfing, Kreuzung			6.14		7.06	8.14	9.05	10.55	12.37		
EGF	7/8	Obereglfing			6.15	6.44	7.08						
EGF	7/8	Tauting			6.17	6.46	7.10						
EGF	7/8	Tauting, West			6.18								
EGF	7/8	- Tauting Abzw.						8.15	9.06	10.56	12.38		
HUG	7	Huglfing, Gewerbegebiet			6.20		7.13	8.17	9.08	10.57	12.39		
HUG	7	- Weidenstr.			6.21		7.15	8.18	9.09	10.58	12.40		
HUG	7	- Sportplatz					7.17						
HUG	7	- Gemeinde		5.44	6.24		7.20	8.20	9.11	11.00	12.41		
HUG	7	- Hirschgarten		5.45	6.25			8.22	9.13	11.01	12.42		
HUG	7	- Steinbruchstraße					7.23						
HUG	7	- Steinbruchstr. Nord					7.24						
HUG	7	- Schule					7.29						

HUG	7	- Bahnhof R	an	5.46	6.26			7.31	8.23	9.14	11.02		
		R *Huglfing*	*ab*		*6.36*			*7.38*	*8.41*				
		R *Weilheim (Oberbay)*	*an*		*6.44*			*7.45*	*8.47*				
		R *München Hbf*	*an*		*7.27*			*8.26*	*9.29*				
HUG	7	- Bahnhof R	ab	5.46	6.26			7.31	8.23	9.14	11.02		
OHS	7	Oberhausen, Rathaus		5.48	6.28			7.35	8.25	9.16	11.04		
OHS	7	- West		5.50	6.30								
OHS	7	Untermaxlried, Brücke		5.52	6.32								
OHS	7	Obermaxlried		5.54	6.34								
OHS	7	Oberhausen, Abzw. Berg		5.56	6.36			7.36	8.26	9.17			
OHS	7	- Abzw. Thalhausen		5.57	6.37			7.37	8.27	9.18			
HUG	7	Huglfing, Schule									11.07		
PLG	6	Polling, West		6.00	6.41			7.39	8.31	9.22			
PLG	6	- Kaiser-Heinrich-Straße		6.01	6.42			7.40	8.32	9.23			
PLG	6	- Hofmarkstraße		6.02	6.43		7.14	7.41	8.33	9.24			
PLG	6	- Gasthof Neuwirt		6.03	6.46		7.16	7.42	8.34	9.25			
PLG	6	Etting				6.54							
PLG	6	Längenlaich				6.55							
WHM	6	Weilheim, Pollinger Straße		6.05	6.48		7.20		8.36	9.27			
WHM	6	- Hallenbad		6.06	6.51				8.38	9.29			
WHM	6	- Unterer Graben		6.07	6.53				8.39	9.30		12.56	
WHM	6	- Förderzentrum						7.53					
WHM	6	- Mittelschule						7.54					
WHM	6	- Realschule				7.04	7.21						
WHM	6	- Mittlerer Graben						7.59					
WHM	6	- Bahnhof R	an	◂6.09	6.59		7.28	◂8.02	8.41	9.32		12.58	
		R *Weilheim (Oberbay)*	*ab*	*6.23*	*7.11*		*7.46*	*8.12*	*8.49*	*9.49*		*13.18*	
		R *Tutzing*	*an*	*6.33*			*7.56*		*8.59*	*9.59*		*13.28*	
		R *München Hbf*	*an*	*7.06*	*7.50*		*8.26*	*8.50*	*9.29*	*10.26*		*14.09*	
WHM	6	- Bahnhof (Bstg E) R		6.09				8.02					
WHM	6	- Firma Zarges		◂6.12									
WHM	6	- Firma Bauer		◂6.15									
WHM	6	- Oberlandschule						8.04					

06 = Freitag an Schultagen 14 = nur Montag bis Donnerstag (Werktag) ◂ = hält nur zum Aussteigen

Busfahrten innerhalb einer Gemeinde gelten als Kurzstrecke: MUR = Murnau am Staffelsee, SEH = Seehausen am Staffelsee, UFF = Uffing am Staffelsee, SPA = Spatzenhausen, EGF = Eglfing, OSC = Obersöchering, HUG = Huglfing, OHS = Oberhausen, PLG = Polling, WHM = Weilheim i.OB

Sonn- und Feiertag kein Betrieb. Am 24.12. und 31.12. Betrieb wie Samstag.

Fahrplan als PDF zum Download

Änderungen vorbehalten | mvv-muenchen.de

Münchner VerkehrsVerbund DB RVO

Regionalverkehr Oberbayern
0881/924770

938 Murnau R - Uffing R - (Obersöchering -) Unter-/Obereglfing - Huglfing R - Oberhausen - Polling - Weilheim R

Neue Linie im MVV durch Aufnahme des Landkreises Garmisch-Partenkirchen in den MVV. Ehemalige Liniennummer RVO 9601.

Zone				Montag-Freitag (Schule)					Montag-Freitag (Ferien)						Samstag
MUR	8	Murnau, Weindorfer Str.						16.26							
MUR	8	- Sollerstr.						16.28							
MUR	8	- Postamt						⟩				10.35			
MUR	8	- Bahnhof R	an					16.35				10.40			
		R Garmisch-Partenkirchen	*ab*	*12.24*		*14.07*	*15.07*	*16.07*	*4.58*	*7.32*	*8.07*	*10.07*		*13.07*	*11.07*
		R Murnau	*an*	*12.49*		*14.31*	*15.31*	*16.31*	*5.22*	*7.55*	*8.31*	*10.31*		*13.31*	*11.31*
MUR	8	- Bahnhof R	ab	13.10	13.15	14.52	15.42	16.35	5.30	7.59	8.50	10.40		13.45	15.15	11.45
MUR	8	- Seehauser Straße		13.11	⟩	⟩	⟩	⟩	⟩	⟩	⟩	⟩		⟩	⟩	11.47
MUR	8	- Weindorfer Str.		13.15	13.19	⟩	15.46	⟩	⟩	⟩	⟩	⟩		⟩	⟩	⟩
MUR	8	- Sollerstr.		13.20	13.24	⟩	15.48	⟩	⟩	⟩	⟩	⟩		⟩	⟩	⟩
MUR	8	- Grundschule		13.22	⟩	⟩	⟩	⟩	⟩	⟩	⟩	⟩		⟩	⟩	⟩
MUR	8	- Kemmelpark Abzw.		13.24	13.27	⟩	⟩	⟩	⟩	⟩	⟩	⟩		⟩	⟩	11.49
MUR	8	Neuegling		13.27	⟩	⟩	⟩	⟩	⟩	⟩	⟩	⟩		⟩	⟩	⟩
MUR	8	Egling (Kr GAP)		13.28	⟩	⟩	⟩	⟩	⟩	⟩	⟩	⟩		⟩	⟩	⟩
SEH	8	Seehausen, Sonne		⟩	⟩	14.54	15.53	16.37	⟩	8.01	8.52	10.42		13.47	15.17	⟩
SEH	8	- Schule		⟩	⟩	14.55	15.54	16.38	⟩	8.02	8.53	10.43		13.48	15.18	⟩
SEH	8	Rieden (Staffelsee), Schloss		⟩	⟩	14.57	15.56	16.41	⟩	8.04	8.55	10.45		13.50	15.20	⟩
UFF	8	Uffing, Anwesen Brendl		⟩	⟩	14.59	15.58	16.43	⟩	8.05	8.56	10.47		13.52	15.22	⟩
UFF	8	- Rathaus		⟩	⟩	15.00	15.59	16.44	⟩	8.07	8.58	10.48		13.53	15.23	⟩
UFF	8	- Schule		⟩	⟩	15.01	16.00	16.45	⟩	8.08	8.59	10.49		13.54	15.24	⟩
UFF	8	- Abzw. Bahnhof		⟩	⟩	15.02	16.01	16.46	⟩	8.09	9.00	10.50		13.55	15.25	⟩
SPA	8	Hofheim		13.31	13.32	⟩	⟩	⟩	⟩	⟩	⟩	⟩		⟩	⟩	⟩
SPA	8	Waltersberg		13.33	13.33	⟩	⟩	⟩	⟩	⟩	⟩	⟩		⟩	⟩	⟩
SPA	8	Spatzenhausen, B2		13.35	13.35	⟩	⟩	⟩	⟩	⟩	⟩	⟩		⟩	⟩	11.54
SPA	8	- Gemeinde		⟩	13.37	⟩	⟩	⟩	⟩	⟩	⟩	⟩		⟩	⟩	⟩
EGF	7/8	Untereglfing		⟩	13.40	15.06	16.06	◖16.50	⟩	8.13	9.04	10.54		13.59	15.29	⟩
EGF	7/8	Untereglfing		⟩	⟩	⟩	⟩	⟩	⟩	⟩	⟩	⟩	12.33	⟩	⟩	⟩
EGF	7/8	Untereglfing, Kreuzung		⟩	13.41	15.07	16.07	◖16.51	⟩	8.14	9.05	10.55	⟩	14.00	15.30	⟩
EGF	7/8	Obereglfing		⟩	13.43	15.08	16.09	◖16.52	⟩	⟩	⟩	⟩	12.35	14.01	15.31	⟩
EGF	7/8	Tauting		⟩	13.45	15.10	16.11	◖16.54	⟩	⟩	⟩	⟩	12.37	14.03	15.33	⟩
EGF	7/8	Tauting, West		⟩	13.46	15.11	16.12	⟩	⟩	⟩	⟩	⟩	12.38	14.04	15.34	⟩
EGF	7/8	- Tauting Abzw.		⟩	⟩	⟩	16.13	⟩	⟩	8.15	9.06	10.56	12.38	⟩	⟩	⟩
OSC	7	Obersöchering		13.39	⟩	⟩	⟩	⟩	⟩	⟩	⟩	⟩	⟩	⟩	⟩	⟩
OSC	7	Untersöchering		13.42	⟩	⟩	⟩	⟩	⟩	⟩	⟩	⟩	⟩	⟩	⟩	⟩
OSC	7	Untersöchering		⟩	⟩	⟩	⟩	◖16.58	⟩	⟩	⟩	⟩	⟩	⟩	⟩	⟩

OSC	7	Obersöchering						◖17.01											
HUG	7	Huglfing, Gewerbegebiet			13.49	15.12	16.15				8.17	9.08	10.57	12.39	14.05	15.35			
HUG	7	- Weidenstr.			13.51	15.13	16.17				8.18	9.09	10.58	12.40	14.06	15.36			
HUG	7	- Sportplatz		13.47															
HUG	7	- Gemeinde		13.49	13.53	15.15	16.19	◖17.07		5.44	8.20	9.11	11.00	12.41	14.08	15.38		8.50	12.04
HUG	7	- Hirschgarten			13.55	15.16	◖16.20	◖17.09		5.45	8.22	9.13	11.01	12.42	14.09	15.39		8.51	12.05
HUG	7	- Bahnhof R	an		13.56	15.18	◖16.21	◖17.11		5.46	8.23	9.14	11.02	12.43	14.11	15.41		8.55	12.06
		R *Huglfing*	*ab*			*15.41*	*16.42*				*8.41*			*13.00*					
		R *Weilheim (Oberbay)*	*an*			*15.47*	*16.48*				*8.47*			*13.07*					
		R *München Hbf*	*an*			*16.26*	*17.26*				*9.29*			*14.09*					
HUG	7	- Bahnhof R	ab		13.56	15.18	◖16.21	◖17.11		5.46	8.23	9.14	11.02	12.43	14.11	15.41		8.55	12.06
OHS	7	Oberhausen, Rathaus			13.58	15.19	◖16.23	◖17.13		5.48	8.25	9.16	11.04	12.45	14.12	15.42		8.56	12.08
OHS	7	- West			14.00					5.50									
OHS	7	Untermaxlried, Brücke			14.01					5.52									
OHS	7	Obermaxlried			14.03					5.54									
OHS	7	Oberhausen, Abzw. Berg			14.07	15.20	◖16.24			5.56	8.26	9.17	11.05	12.47	14.13	15.43		8.57	12.10
OHS	7	- Abzw. Thalhausen				15.21				5.57	8.27	9.18	11.06	12.48	14.14	15.44		8.58	12.12
PLG	6	Polling, West				15.23				6.00	8.31	9.22	11.09	12.50	14.16	15.46		8.59	12.14
PLG	6	- Kaiser-Heinrich-Straße				15.24				6.01	8.32	9.23	11.10	12.51	14.17	15.47		9.00	12.15
PLG	6	- Hofmarkstraße				15.25				6.02	8.33	9.24	11.11	12.52	14.18	15.48		9.01	12.16
PLG	6	- Gasthof Neuwirt				15.26				6.03	8.34	9.25	11.12	12.53	14.19	15.49		9.02	12.18
WHM	6	Weilheim, Pollinger Straße				15.28				6.05	8.36	9.27	11.14	12.55	14.21	15.51		9.04	12.20
WHM	6	- Hallenbad				15.30				6.06	8.38	9.29	11.16	12.58	14.23	15.53		9.05	12.21
WHM	6	- Unterer Graben				15.31				6.07	8.39	9.30	11.17	13.00	14.24	15.54		9.07	12.23
WHM	6	- Bahnhof R	an			15.34				◖6.09	8.41	9.32	11.19	13.02	14.27	15.57		9.10	12.25
		R *Weilheim (Oberbay)*	*ab*			*15.49*				*6.23*	*8.49*	*9.49*		*13.18*	*14.49*	*16.12*		*9.18*	*12.49*
		R *Tutzing*	*an*			*15.59*				*6.33*	*8.59*	*9.59*		*13.28*	*14.59*	*16.21*		*9.28*	*12.59*
		R *München Hbf*	*an*			*16.26*				*7.06*	*9.29*	*10.26*		*14.09*	*15.26*	*17.00*		*10.00*	*13.26*
WHM	6	- Bahnhof (Bstg E) R								6.09									
WHM	6	- Firma Zarges								◖6.12									
WHM	6	- Firma Bauer								◖6.15									

◖ = hält nur zum Aussteigen

Busfahrten innerhalb einer Gemeinde gelten als Kurzstrecke: MUR = Murnau am Staffelsee, SEH = Seehausen am Staffelsee, UFF = Uffing am Staffelsee, SPA = Spatzenhausen, EGF = Eglfing, OSC = Obersöchering, HUG = Huglfing, OHS = Oberhausen, PLG = Polling, WHM = Weilheim i.OB

Sonn- und Feiertag kein Betrieb. Am 24.12. und 31.12. Betrieb wie Samstag.

Fahrplan als PDF zum Download

Änderungen vorbehalten | mvv-muenchen.de

Münchner VerkehrsVerbund

DB RVO

Regionalverkehr Oberbayern
0881/924770

939 Murnau R - (Riegsee - Obersöchering -) / (Seehausen -) Uffing R - Unter-/Obereglfing (- Huglfing) / (- Kirnberg)

Neue Linie im MVV durch Aufnahme des Landkreises Garmisch-Partenkirchen in den MVV. Ehemalige Liniennummer RVO 9631.

Zone		Verkehrshinweis		Montag - Freitag									
					S	F	S	F	F	S	S	F	18
MUR	8	Murnau, Postamt					12.18						
MUR	8	- Weindorfer Str.					12.26			13.13			
MUR	8	- Sollerstr.					12.28			13.15			
MUR	8	- Bahnhof R	an				12.34			13.20			
		R *München Hbf*	*ab*	*6.32*		*11.32*	*11.32*						*16.07*
		R *Weilheim (Oberbay)*	*ab*	*7.12*		*12.12*	*12.12*						*16.49*
		R *Murnau*	*an*	*7.27*		*12.27*	*12.27*						*17.01*
MUR	8	- Bahnhof R	ab	7.50	11.15	12.33	12.34	13.10	13.15	13.20	14.00	16.30	17.05
MUR	8	- Seehauser Straße									14.01		
MUR	8	- Weindorfer Str.			11.20						14.04	16.33	17.08
MUR	8	- Sollerstr.			11.21								
MUR	8	- Kemmelpark Abzw.			11.24				13.18				
MUR	8	- Weindorf									14.05	16.34	◖17.09
MUR	8	Froschhausen									14.06	16.36	◖17.11
RGS	8	Riegsee, Am Birnberg									14.08	16.38	◖17.13
RGS	8	- Gemeinde									14.09	16.39	◖17.14
RGS	8	Aidling									◖14.12	16.42	◖17.17
RGS	8	Aidling, Aussiedlerhof									◖14.13	16.43	◖17.18
RGS	8	Leibersberg, Süd							◖13.20		◖14.14	16.44	◖17.19
RGS	8	Leibersberg							◖13.21		◖14.15	16.45	◖17.20
SPA	8	Hofheim			11.28				13.23		◖14.17	16.48	◖17.23
SPA	8	Waltersberg			11.30				13.25		◖14.18	16.49	◖17.24
SPA	8	Spatzenhausen, B2			11.31				13.26		◖14.19	16.50	◖17.25
OSC	7	Obersöchering			11.34				13.29		◖14.22	16.53	◖17.28
OSC	7	Untersöchering			11.36				13.31		◖14.24	16.55	◖17.30
EGF	7/8	Tauting			11.39							16.58	◖17.33
EGF	7/8	Obereglfing			11.41							17.00	◖17.35

EGF	7/8	Untereglfing, Kreuzung		11.42							17.01	◂17.36
EGF	7/8	Untereglfing		11.43							17.02	◂17.37
SEH	8	Seehausen, Sonne	7.52		12.35	12.36	13.12	13.21				
SEH	8	- Schule	7.53		12.36	12.37	13.13	13.22				
SEH	8	Rieden (Staffelsee), Schloss	7.55		12.38	12.40	13.15	13.24				
UFF	8	Uffing, Anwesen Brendl	7.57		12.40	12.42	13.17	13.26				
UFF	8	- Rathaus	7.58		12.42	12.43	13.18	13.28				
UFF	8	- Schule	7.59		12.43	12.44	13.19	13.30				
UFF	8	- Abzw. Bahnhof	8.00		12.44	12.45	13.20					
UFF	8	- Abzw. Bahnhof						13.32			17.05	◂17.40
UFF	8	- Schule									17.06	◂17.41
UFF	8	- Rathaus						13.34			17.07	◂17.42
EGF	7/8	Untereglfing			12.48	12.49	13.24					
EGF	7/8	Untereglfing, Kreuzung			12.49	12.50						
EGF	7/8	Obereglfing			12.50				◂14.28			
EGF	7/8	Tauting			12.51				◂14.30			
EGF	7/8	Tauting, Abzw.				◂12.51						
HUG	7	Huglfing, Gewerbegebiet				◂12.53			◂14.32			
HUG	7	- Weidenstr.				◂12.54			◂14.33			
HUG	7	- Gemeinde							◂14.34			
HUG	7	- Hirschgarten							◂14.35			
HUG	7	- Bahnhof R							◂14.36			
UFF	8	Grub (b. Uffing)						13.36				
UFF	8	Völlenbach						13.39				
UFF	8	Schöffau						13.43				
UFF	8	Luketsried						13.46				
UFF	8	Kirnberg						13.47				
UFF	8	Höldern, Aussiedlerhof						13.48				
SPA	8	Spatzenhausen, B2				◂12.58						
SPA	8	Waltersberg, B2				◂12.59						

18 = Montag bis Donnerstag an Schultagen S = nur an Schultagen F = nur an schulfreien Tagen ◂ = hält nur zum Aussteigen

Busfahrten innerhalb einer Gemeinde gelten als Kurzstrecke: MUR = Murnau am Staffelsee, RGS = Riegsee, SPA = Spatzenhausen, OSC = Obersöchering, EGF = Eglfing, SEH = Seehausen am Staffelsee, UFF = Uffing am Staffelsee, HUG = Huglfing

Samstag, Sonn- und Feiertag sowie am 24.12. und 31.12. kein Betrieb.

Fahrplan als PDF zum Download

Änderungen vorbehalten | mvv-muenchen.de

Münchner VerkehrsVerbund DB RVO

Regionalverkehr Oberbayern
0881/924770

939 Kirnberg - Uffing R - Seehausen - Murnau R / Unter-/Obereglfing - Obersöchering - Hofheim - Murnau R

Neue Linie im MVV durch Aufnahme des Landkreises Garmisch-Partenkirchen in den MVV. Ehemalige Liniennummer RVO 9631.

Zone		Verkehrshinweis	Montag - Freitag							
			S	S	S		S	S	F	S	F
UFF	8	Höldern, Aussiedlerhof		7.07						13.49	
UFF	8	Kirnberg		7.08						13.50	
UFF	8	Schöffau		7.10						13.52	
UFF	8	Filzbauer, Abzw.		7.11						13.53	
UFF	8	Schachmoos		7.12						13.54	
UFF	8	Guggenberg, Abzw. Buch		7.13						13.55	
UFF	8	Völlenbach		7.16						13.56	
UFF	8	Grub (b. Uffing)		7.18						⌇	
UFF	8	Uffing, Rathaus		7.20						⌇	
UFF	8	- Schule		7.22						⌇	
UFF	8	- Abzw. Bahnhof		7.23	7.33	8.02				⌇	
UFF	8	- Schule		⌇	⌇	8.03				⌇	
UFF	8	- Rathaus		7.26	⌇	8.04				⌇	17.07
UFF	8	- Anwesen Brendl		7.28	7.35	8.06				13.59	17.09
SEH	8	Rieden (Staffelsee), Schloss		7.31	7.37	8.08				14.00	17.11
SEH	8	- Rieden (Staffelsee) Ort		7.32	7.38	⌇				⌇	⌇
SEH	8	Seehausen, Schule		7.33	7.39	8.11				14.02	17.13
SEH	8	- Sonne		7.34	7.40	8.12				14.03	17.14
EGF	7/8	Untereglfing		⌇	⌇	⌇	8.00			⌇	⌇
EGF	7/8	Untereglfing		⌇	⌇	⌇	⌇	11.44		⌇	⌇
EGF	7/8	Untereglfing, Kreuzung		⌇	⌇	⌇	8.01	⌇		⌇	⌇
EGF	7/8	Obereglfing		⌇	⌇	⌇	8.02	⌇		⌇	⌇
EGF	7/8	Tauting		⌇	⌇	⌇	8.04	⌇		⌇	⌇
OSC	7	Untersöchering	6.00	⌇	⌇	⌇	8.08	⌇	13.31	⌇	⌇
OSC	7	Obersöchering	6.04	⌇	⌇	⌇	8.11	⌇	⌇	⌇	⌇
SPA	8	Spatzenhausen, B2	6.07	⌇	⌇	⌇	8.13	11.49	13.33	⌇	⌇
SPA	8	Waltersberg, B2	⌇	⌇	⌇	⌇	8.14	11.50	13.34	⌇	⌇
SPA	8	Waltersberg	6.08	⌇	⌇	⌇	8.15	⌇	13.35	⌇	⌇

SPA	8	Hofheim		6.11				8.16		13.38		
MUR	8	Murnau, Kemmelpark Abzw.		6.15				8.20	11.53	13.42		
MUR	8	- Weindorfer Str.			7.40	7.44						
MUR	8	- Sollerstr.			7.43	7.46						
MUR	8	- Bahnhof R	an	6.20	7.48		8.14	8.23	11.57	13.45	14.05	17.16
		R *Murnau*	*ab*	*6.26*	*7.57*		*8.32*	*8.32*			*14.32*	*17.32*
		R *Weilheim (Oberbay)*	*an*	*6.44*	*8.10*		*8.47*	*8.47*			*14.47*	*17.48*
		R *München Hbf*	*an*	*7.27*	*8.50*		*9.29*	*9.29*			*15.26*	*18.26*
MUR	8	- Bahnhof R	ab				8.14					
MUR	8	- Postamt					8.16					

S = nur an Schultagen F = nur an schulfreien Tagen

Busfahrten innerhalb einer Gemeinde gelten als Kurzstrecke: UFF = Uffing am Staffelsee, SEH = Seehausen am Staffelsee, EGF = Eglfing, OSC = Obersöchering, SPA = Spatzenhausen, MUR = Murnau am Staffelsee

Samstag, Sonn- und Feiertag sowie am 24.12. und 31.12. kein Betrieb.

Single-Tageskarte:

Mit einer Karte nonstop kreuz und quer fahren.

mvv-muenchen.de/tickets

MVV

Fahrplan als PDF zum Download

Änderungen vorbehalten | mvv-muenchen.de

Münchner VerkehrsVerbund DB RVO

Regionalverkehr Oberbayern
0881/924770

947V Schlehdorf (- Sindelsdorf - Antdorf - Habach - Untersöchering - Murnau) / Sindelsdorf (- Penzberg R - Iffeldorf R)

Zone			Montag-Donnerstag (Schule)	
		Stunde	14	
SDO	8	Schlehdorf	10	
GRW	8	Großweil, Rathaus	12	
GRW	8	Kleinweil	14	
SIN	7	Sindelsdorf	19	29
SIN	7	Füllersried		31
SIN	7	Unterriedern		32
HAB	7	Dürnhausen	22	
HAB	7	Frauenrain Abzw.	24	
ANT	7	Antdorf, Abzwg. Südstraße	26	
ANT	7	- Wendeschleife	27	
HAB	7	Habach, Antdorfer Straße	31	
HAB	7	Habach	32	
OSC	7	Habaching, Abzw.	34	
OSC	7	Abertshausen, Abzw.	36	
OSC	7	Obersöchering	37	
OSC	7	Untersöchering	39	
PZB	6	Penzberg, Sindelsdorfer Straße		33
PZB	6	- In der Au		34
PZB	6	- Bahnübergang R		35
PZB	6	- Zentrum		37
PZB	6	- Seeshaupter Str./Friedhof		39
PZB	6	- Seeshaupter Str/Hörbiger		40
PZB	6	- Steigenberg		41
PZB	6	- Altenheim		42
PZB	6	- Kirnberg		43
IFF	6	Untereurach, Bahnübergang		45
IFF	6	Iffeldorf, Staltacher Straße		47

IFF	6	- Abzw. Bahnhof R	)	49
SPA	8	Spatzenhausen, B2	42	
SPA	8	Waltersberg, B2	43	
MUR	8	Murnau, Kemmelpark Abzw.	46	

Busfahrten innerhalb einer Gemeinde gelten als Kurzstrecke: SDO = Schlehdorf, GRW = Großweil, SIN = Sindelsdorf, HAB = Habach, ANT = Antdorf, OSC = Obersöchering, PZB = Penzberg, IFF = Iffeldorf, SPA = Spatzenhausen, MUR = Murnau am Staffelsee

Betrieb nur von Montag bis Donnerstag an Schultagen

Das 365-Euro-Ticket MVV:

Für Schüler:innen und Azubis:
Günstig unterwegs das ganze Jahr.

mvv-muenchen.de/tickets

MVV

Fahrplan als PDF zum Download

Münchner VerkehrsVerbund
DB RVO
Regionalverkehr Oberbayern
0881/924770

Der Blaue Land Bus: Buchen mit der App - so geht's!

Mo-So, 7 - 20 Uhr
in **Murnau, Riegsee, Seehausen, Ohlstadt, Uffing, Schwaigen, Spatzenhausen, Obersöchering und Eglfing**

App herunterladen

In den App Store gehen und nach "**Blaue Land Bus**" suchen oder den QR Code scannen und auswählen:

GET IT ON Google Play

Download on the App Store

Registrierung

Vor der ersten Nutzung registriert man sich mit Namen, E-Mail und Handynummer. Daraufhin erhält man einen SMS-Code zur Verifizierung, den man in der App eingibt. Das Konto ist nun aktiv.

Anmeldung

Nach Eingabe des Codes ist man automatisch eingeloggt und kann direkt buchen.

Fahrt buchen

- Anfangs sucht man sich aus, ob man gleich eine Fahrt für "Jetzt" oder für "Später" buchen möchte. Man kann bis zu 7 Tage im Voraus buchen.
- Automatisch wird als Startadresse der aktuelle Standort genutzt. Es kann auch eine andere Startadresse angegeben werden.
- Nach Bestätigung der Startadresse gibt man den gewünschten Zielort ein oder sucht die Position auf der Karte aus.
- Danach erscheint eine Zusammenfassung der Eingaben.
- Hier kann man durch Klick auf "Fahrgast" die Anzahl und Tarife ändern. Zusätzlich kann man Gepäck oder Kinderwägen hinzufügen.
- Durch Klick auf "Weiter" wird eine Fahrt gesucht und angezeigt. Diese wird durch Klick auf "Buchen" bestätigt.

Folgende Infos werden angezeigt

- Start, Einstiegspunkt sowie Ausstiegspunkt inkl. Fußweg zum Einstiegspunkt
- Abholzeit als auch Ankunftszeit
- Anzahl der Fahrgäste
- unter Details findet man:
- Buchungscode, Fahrgastanzahl und Zahlungsmodalitäten

☎ Hilfe gerne auch telefonisch unter 08841/60824901,
Ihr **Blaue Land Bus** Team

Ab 01.01.2026 gelten im Blaue Land Bus folgende Tarife

Tarif On Demand Verkehr

Ticket	Distanz	Preis
Einzelticket	0-5 km	2,50 €
Einzelticket	5-10 km	5,00 €
Einzelticket	10-15 km	7,50 €
Kinder -und Jugendticket	bis 5 km	1,50 €
Kinder -und Jugendticket	bis 10 km	2,50 €
Kinder -und Jugendticket	ab 10 km	3,50 €
Gruppenticket / ab 3 Personen	bis 5 km	6,00 €
Gruppenticket / ab 3 Personen	bis 10 km	12,00 €
Gruppenticket / ab 3 Personen	ab 10 km	16,00 €
Kinder bis 6 Jahre i. B. Eltern	alle Strecken	0,00 €

1,50 € je weiterer angefangener km

Fahrgäste mit Deutschlandticket ohne Aufschlag

Kinder im Alter von 0 bis einschließlich 6 Jahren i. Begleitung der Eltern werden unentgeltlich befördert. Bitte bei der Buchung mit angeben.

Fahrgäste mit Behindertenausweis (G, aG, H, Bl oder Gl) fahren kostenlos.

NEU!
Das Kinder- und Jugendticket gilt für Personen zwischen 6 bis einschließlich 16 Jahren.

Bei **Gruppenfahrten in einer gemeinsamen Buchung** entrichtet die Gruppe den jeweiligen Betrag. Voraussetzung ist, dass Start- und Zielort der Gruppe identisch sind.

Nicht im MVV-Tarif

SKIBUS
GARMISCH-PARTENKIRCHEN – HAUSBERG

Zugspitze
TOP OF GERMANY

VERKEHRSZEITEN

- 20. Dezember 2025 bis Ende Skibetrieb (spätestens 29. März 2026)
- 08:40 Uhr – 16:50 Uhr im Zwanzig-Minuten-Takt
- Kein Skibusverkehr zwischen 12:40 Uhr – 13:40 Uhr

FAHRPLAN BAHNHOF – HAUSBERG

Bahnhof / Zugspitzbahn	xx:40	xx:00	xx:20
Achenfeldstraße*	xx:42	xx:02	xx:22
Alpspitzstraße / Skischule	xx:44	xx:04	xx:24
Talstation Hausberg	xx:48	xx:08	xx:28

FAHRPLAN HAUSBERG – BAHNHOF

Talstation Hausberg	xx:50	xx:10	xx:30
Alpspitzstraße*	xx:54	xx:14	xx:34
Parkplatz Eisstadion	xx:56	xx:16	xx:36
Bahnhof / Zugspitzbahn	xx:59	xx:19	xx:39

*An diesen Haltestellen Umsteigemöglichkeit in die grünen Ortsbusse

ZUGSPITZE.DE

Landkreis
Garmisch-Partenkirchen
ZUGSPITZREGION

EUROPÄISCHE **MOBILITÄTS**WOCHE

16. - 22. September

Unter dem Motto „Mobilität für alle“
erwarten euch spannende Aktionen.

Werdet gern Teil unserer Gemeinschaft und steuert
eure Ideen und Veranstaltungen bei.
Infos und Anmeldungen unter Klimo@lra-gap.de

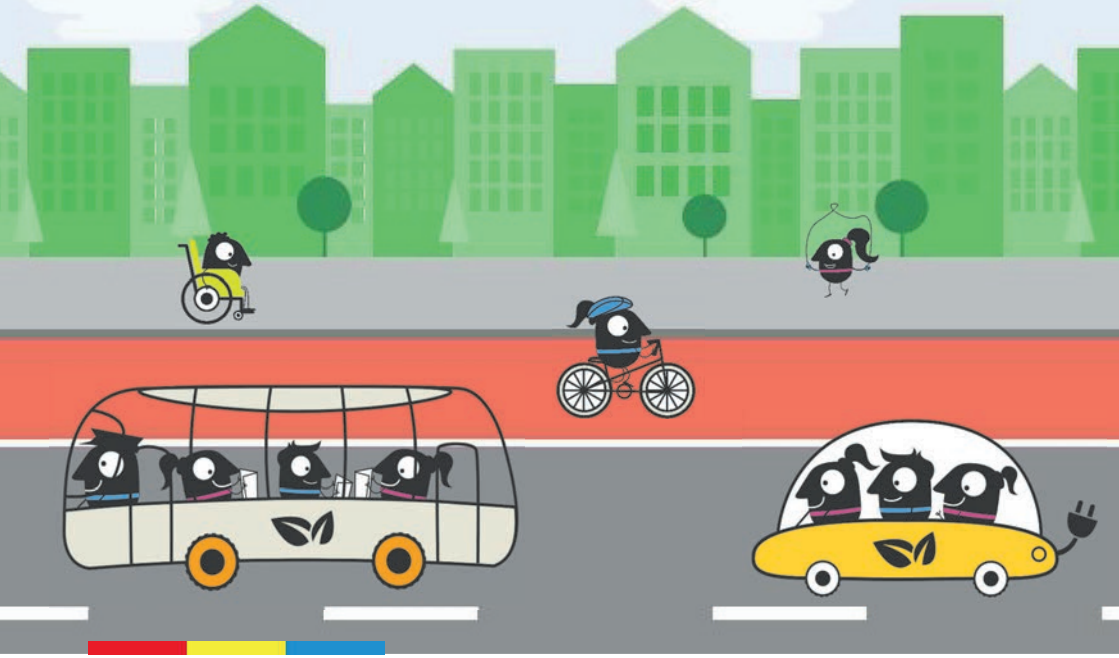

Lokale Aktionen im Rahmen der Europäischen Mobilitätswoche unter

www.lra-gap.de/de/emw.html

Die wichtigsten Einzeltickets

Für einzelne, nicht regelmäßige Fahrten gibt's folgende Tickets.

Für eine Fahrt

Einzelfahrkarte

Das Ticket für 1 Person und 1 Fahrt. Befahrene Tarifzonen bestimmen den Preis. Umstieg & Zwischenstopp erlaubt, Rund- und Rückfahrten nicht.
Höchstfahrzeiten beachten!

Einzelfahrkarte ‚Kurzstrecke'

Das günstige Ticket für 1 Person und 1 kurze Fahrt. Als Kurzstrecke gilt jede Fahrt bis zur 4. Haltestelle nach dem Einstieg, sofern davon höchstens zwei mit S-Bahn, U-Bahn, ExpressBus oder RegionalZug zurückgelegt werden.

- ohne Halt durchfahrene Haltestellen sind mitzuzählen
- Umstieg & Zwischenstopp erlaubt, Rund-/Rückfahrten nicht
- keine Verwendung im On-Demand-Verkehr (FLEX, FLEX*linie*)
- *Sonderregelung in Städten und Gemeinden der Verbundlandkreise*
  Innerhalb von Landkreisgemeinden entfällt für Busfahrten (außer X-Bus) die Begrenzung auf max. 4 Haltestellen. Hier gilt die Kurzstrecke für alle Fahrten innerhalb der Gemeindegrenze.

Für mehrere Fahrten

Streifenkarte

Das flexible Ticket mit 10 Streifen. Je nach Geltungsbereich werden die benötigten Streifen abgezählt. Der letzte, benötigte Streifen wird abgeknickt und entwertet. Dadurch werden auch alle anderen davor mitentwertet. Über die Anzahl der benötigte Streifen informiert die Preisübersicht auf Seite 2.

Tipp zur Entwertung

Einige Automaten geben Tickets aus, die noch nicht entwertet sind. Wie die Streifen einer Streifenkarte müssen solche Tickets vor Fahrtantritt bzw. beim Zustieg in den Bus von Ihnen aktiv entwertet werden. Im Kontrollfall droht sonst ein erhöhtes Beförderungsentgelt von 60 Euro.

Höchstfahrzeiten

Für Einzel- und Streifenkarten gilt:

Zonen	Höchstfahrzeit
Kurzstrecke	1 h
Zone M oder ein bis zwei Zonen (ohne Zone M)	2 h
ab Zonen M - 1 oder ab drei Zonen	3 h
ab Zone M - 5 oder ab sieben Zonen	5 h
Kinder in Zonen M - 12	5 h

Die wichtigsten Mehrfahrten-Tickets.

Zeitkarten für häufige Fahrten. Hinweis: Das D-Ticket ist in den meisten Fällen die günstigere Variante.

Für 7 Tage

Wochenkarte

- gilt 7 Tage lang und über den letzten Geltungstag hinaus bis 12 Uhr des Folgetages
- berechtigt zu freier Fahrt im gewählten MVV-Geltungsbereich
- Starttag beliebig
- Ticket übertragbar
- Mitnahme von Kindern von 6-14 Jahren: siehe Mitnahmeregelungen
- als HandyTicket, an Automaten und an Verkaufsstellen

Für bis zu 31 Tage

Monatskarte

- gilt 1 Monat und über den letzten Geltungstag hinaus bis 12 Uhr des Folgetages
- berechtigt zu freier Fahrt im gewählten MVV-Geltungsbereich
- Starttag beliebig
- Ticket übertragbar
- Mitnahme von Kindern von 6-14 Jahren: siehe Mitnahmeregelungen.
- als HandyTicket, an Automaten und an Verkaufsstellen
- im Abo erhältlich

Monatskarte 9 Uhr

Vergünstigtes Monatsticket. Preisvorteil wird durch Ausschluss der morgendlichen Hauptverkehrszeit ermöglicht.

- Sperrzeit Mo bis Fr von 6 bis 9 Uhr
- weitere Merkmale wie Monatskarte

Monatskarte 65

Angebot für Menschen ab 65 Jahren

- Übertragbar: kann abwechselnd von verschiedenen Personen ab 65 Jahren genutzt werden
- keine Mitnahme von Kindern
- weitere Merkmale wie Monatskarte

Monatskarte S (Sozialticket)

Für Beziehende von Lebensunterhaltshilfen, Grundsicherungsberechtigte Personen mit anerkannter Erwerbsminderung nach dem SGB XII, Beziehende von Sozialgeld nach SGB II sowie von Leistungen nach dem Asylbewerberleistungsgesetz.

- gilt nur in Verbindung mit einem *München-Pass oder einem entsprechenden Pass eines Verbundlandkreises oder einer kreisfreien Stadt im Verbundraum des MVV.*
- wird immer für einen Kalendermonat verkauft
- Tipp: Personen, die einen Bundesfreiwilligendienst oder ein freiwilliges soziales oder ökologisches Jahr leisten, können das *Bayerische Ermäßigungsticket* nutzen.

Alle Infos zu Zeitkarten

mvv-muenchen.de/zeitkarten

Bezugsmöglichkeiten

mvv-muenchen.de/servicestellen

Landkreis
Garmisch-Partenkirchen
ZUGSPITZREGION

MERKBLATT

Zuschuss für den öffentlichen Nahverkehr im Landkreis Garmisch-Partenkirchen ab 2026

Wer kann den Zuschuss bekommen?

Sie sind Bürgerin oder Bürger ab 60 Jahren mit Hauptwohnsitz im Landkreis Garmisch-Partenkirchen. Wenn Sie Ihren Führerschein freiwillig abgeben, können Sie für drei Jahre einen Zuschuss von jeweils 300 Euro pro Jahr für den öffentlichen Nahverkehr im Landkreis erhalten. Für die restlichen Kosten müssen Sie selbst aufkommen.

Was müssen Sie dafür tun?

1. **Führerschein abgeben**
   Sie melden sich bei der Fahrerlaubnisbehörde in Farchant (Partenkirchner Straße 52, 82491 Farchant, Telefon: 08821 751-396). Dort geben Sie Ihren Führerschein ab. Sie erhalten eine Bestätigung über die Abgabe.

2. **Ticket für den öffentlichen Nahverkehr kaufen**
   Sie kaufen ein Deutschlandticket, Tickets für den Blaue Land Bus oder MVV-Tickets. Näheres dazu finden Sie in den Informationen zu den Nahverkehrstickets.

3. **Belege und Bestätigung einreichen**
   Sammeln Sie alle Nachweise über die gekauften Tickets. Reichen Sie diese zusammen mit der Bestätigung der Fahrerlaubnisbehörde einmal im Jahr bei uns ein. Verwenden Sie hierzu das Antragsformular. Die Bestätigung ist nur bei der ersten Einreichung notwendig. In den Folgejahren reichen Sie nur die Nachweise ein.
   Sie können die Belege per E-Mail oder Post an uns senden oder in den Briefkasten unseres Amts einwerfen.

Der Zuschuss wird Ihnen für maximal drei Jahre nach Abgabe Ihres Führerscheins auf Ihr Konto überwiesen.

Ihre Ansprechpartner im Landratsamt Garmisch-Partenkirchen:
Stabsstelle Klimaschutz & Mobilität
Hindenburgstraße 43, 82467 Garmisch-Partenkirchen
E-Mail: KliMo@lra-gap.de

Frau Hager: 08821/751-445 (Montag bis Donnerstag vormittags)
Frau Kopp: 08821/751-418 (Dienstag bis Freitag vormittags)

Stand: Oktober 2025

Landkreis
Garmisch-Partenkirchen
ZUGSPITZREGION

Informationen zu den Nahverkehrstickets

Deutschlandticket

Dieses Ticket wird digital oder als Chipkarte im monatlich kündbaren Abo angeboten. Es gilt in ganz Deutschland im Nah- und Regionalverkehr.

Blaue Land Bus

Der Blaue Land Bus holt Sie flexibel an Ihrem Standort ab und bringt Sie zu Ihrem Ziel. Sie teilen sich die Fahrt mit anderen Fahrgästen, die ein ähnliches Ziel haben. Sie können die Fahrt per App oder telefonisch buchen.
Der Bus fährt in den Gemeinden Murnau, Riegsee, Seehausen, Ohlstadt, Uffing, Schwaigen, Spatzenhausen, Obersöchering und Eglfing.

Wertmarke für Schwerbehinderte

Menschen mit einem Schwerbehindertenausweis und den Merkzeichen G, aG, H, Bl oder Gl können beim Zentrum Bayern Familie und Soziales (ZBFS) eine Wertmarke kaufen. Servicenummer: 089/18966-1700. Zusammen mit dem Ausweis berechtigt diese zur kostenlosen Fahrt im öffentlichen Nahverkehr. Es ist keine Fahrkarte notwendig.

MVV-Tarif:

Einzelfahrkarte Kurzstrecke

Eine Kurzstrecke ist eine Fahrt bis zur vierten Haltestelle nach dem Einstieg. Dabei dürfen höchstens zwei Haltestellen mit bestimmten Verkehrsmitteln (z. B. Bus, S-Bahn, U-Bahn, Regionalzug) gefahren werden.
Sie können die Fahrt auch mit mehreren Verkehrsmitteln kombinieren und umsteigen.
In Gemeinden außerhalb Münchens gilt jede Busfahrt innerhalb der Gemeinde als Kurzstrecke, egal wie viele Haltestellen passiert werden.

Streifenkarte

Mit der Streifenkarte können Sie flexibel fahren. Sie entwerten je nach Bedarf ein oder mehrere der zehn Streifen.
Sie ist günstiger als eine Einzelfahrkarte.

Monatskarte 65

Diese vergünstigte Monatskarte gilt für Bürgerinnen und Bürger ab 65 Jahren. Sie kann für einen bestimmten, zonengenauen Bereich gekauft werden.
Die Monatskarte ist übertragbar, solange die Altersgrenze noch gilt.

- bitte wenden -

Stand: November 2025

Landkreis
Garmisch-Partenkirchen
ZUGSPITZREGION

Monatskarte S

Dieses Ticket ist für Personen, die bestimmte Leistungen beziehen, z. B. Grundsicherung im Alter, Hilfe zum Lebensunterhalt oder bei Erwerbsminderung.
Voraussetzung ist der Besitz eines Landkreispasses, der ab 2026 im Landratsamt, Sachgebiet Chancengleichheit, Olympiastraße 10, 82467 Garmisch-Partenkirchen, landkreispass@lra-gap.de, Tel. 08821/751-558, erhältlich ist.

Sie können die Tickets beim Fahrpersonal im Bus, an Bahnhofsautomaten oder online über die MVV-App kaufen.

Weitere Informationen finden Sie auf www.mvv-muenchen.de oder beim MVV-Kundendialog unter 089/41424344.

Stand: November 2025

Münchner VerkehrsVerbund
Ein Ticket. S U BUS Tram ODS R Alle Möglichkeiten.

MVV-Tickets

S U BUS Tram ODS R

Preisübersicht – gültig ab 1. Januar 2026 / *Price Overview – Valid from January 1, 2026*

Einzelfahrt, Tages- und Streifenkarten, Kurzstrecke sowie Kindertarife

PREISE FÜR BEFAHRENE ZONEN IN €
Prices for your used zones in €

		M			M-1	M-2	M-3	M-4	M-5	M-6	M-7	M-8	M-9	M-10	M-11	M-12
		1	2, 3, 4, 5, 6, 7, 8, 9, 10, 11, 12	1-2, 2-3, 3-4, 4-5, 5-6, 6-7, 7-8, 8-9, 9-10, 10-11, 11-12	1-3, 2-4, 3-5, 4-6, 5-7, 6-8, 7-9, 8-10, 9-11, 10-12	1-4, 2-5, 3-6, 4-7, 5-8, 6-9, 7-10, 8-11, 9-12	1-5, 2-6, 3-7, 4-8, 5-9, 6-10, 7-11, 8-12	1-6, 2-7, 3-8, 4-9, 5-10, 6-11, 7-12	1-7, 2-8, 3-9, 4-10, 5-11, 6-12	1-8, 2-9, 3-10, 4-11, 5-12	1-9, 2-10, 3-11, 4-12	1-10, 2-11, 3-12	1-11, 2-12	1-12		
EINZELFAHRT *Single Trip Ticket*	**Erwachsene** *Adult*	4,20	2,70	4,20	6,40	8,60	10,70	12,90	15,10	16,80	18,70	20,40	22,20	23,80	25,50	27,10
TAGESKARTE *Daily Ticket*	**Single** *Single (Adult)*	10,10	7,00	10,10	11,70	12,90	14,20	15,50	17,50	18,70	20,50	23,90	25,00	26,80	28,60	30,50
gültig ab Kauf bis 6 Uhr des Folgetages *valid until 6 a.m. the next day*	**Gruppe (2-5 Pers.)** *Group (2-5 Pers.)*	19,70	15,40	19,70	21,20	22,40	25,80	28,90	32,60	34,30	36,20	39,20	39,50	39,80	40,10	40,40
STREIFENKARTE *Stripe Ticket*	**Erwachsene** *Adult*	2 Streifen *stripes*	1 Streifen *stripes*	2 Streifen *stripes*	3 Streifen *stripes*	4 Streifen *stripes*	5 Streifen *stripes*	6 Streifen *stripes*	7 Streifen *stripes*	8 Streifen *stripes*	9 Streifen *stripes*	10 Streifen *stripes*	11 Streifen *stripes*	12 Streifen *stripes*	13 Streifen *stripes*	14 Streifen *stripes*
Erwachsene 18,70 € /U21 10,20 € = 10 Streifen *adults 18,70 € / U21 10,20 € = 10 stripes*	**U21 (15-20 J.)** *U21 (15-20 years)*		2 Streifen *stripes*													
KURZSTRECKE *Short Trip Ride*	**Erwachsene** *Adult*	2,10 - oder 1 Streifen (gilt nicht für Streifenkarte U21) *2,10 or 1 stripe (not valid on U21 stripe ticket)*														
KINDER (6-14 JAHRE) *Kids (6 - 14 years)*	**Einzelfahrt** *Single Trip*	2,00														
	Streifenkarte *Stripe Ticket*	1 Streifen auf der Streifenkarte für Erwachsene *1 stripe on the adult stripe ticket*														
	Tageskarte *Daily Ticket*	3,80														

Alle Tickets und Tarife online unter mvv-muenchen.de/tickets | *Complete ticket overview online mvv-muenchen.de/en*

Der Alpenbus: Stärkt die Region, verbindet die Menschen

Ohne Umwege unterwegs mit den drei neuen ExpressBus-Linien.

Mehr Infos auf mvv-muenchen.de/alpenbus

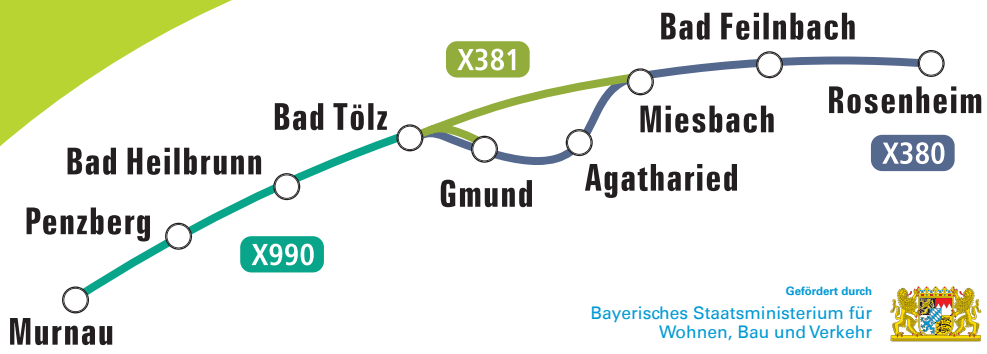

Gefördert durch
Bayerisches Staatsministerium für Wohnen, Bau und Verkehr